



Официальный публикатор
муниципальных правовых актов,
решений сессий Архангельской
городской Думы

Городская газета

АРХАНГЕЛЬСК – ГОРОД ВОИНСКОЙ СЛАВЫ

ЕЖЕНЕДЕЛЬНОЕ
ИЗДАНИЕ
АДМИНИСТРАЦИИ
ОБЛАСТНОГО
ЦЕНТРА

→ № **93** (1086),
3 декабря 2021 года

ЛЮДИ И СОБЫТИЯ • ПОЛИТИКА И ЭКОНОМИКА • КУЛЬТУРА И СПОРТ

■ ФОТО: СТРАНИЦА «ОТКРЫТЫЙ АРХАНГЕЛЬСК» В СОЦСЕТИ «ВКОНТАКТЕ»



Связать жизнь с медициной


В Доме научной коллаборации открыт набор на бесплатное обучение

С января в центре дополнительного образования детей «Дом научной коллаборации имени М. В. Ломоносова», созданном при САФУ, начинают работать новые группы. Обучение продлится до мая 2022 года. Записаться можно уже сейчас.

Для учеников 5-9 классов открыт набор на программы «Интернет вещей», «Практикум по развитию soft-компетенций», «3D-технологии моделирования, сканирования и печати», «Основы биотехнологии» и «Основы робототехники».

Учащихся 10-11 классов приглашают на обучение по программе «Морфология и физиология человека». Эта программа подойдет тем, кто планирует связать свою жизнь с медициной. Старшеклассники освоят цитологию, эмбриологию, гистологию, анатомию и физиологию человека.

Чтобы записаться на программу, необходимо заполнить заявление и согласие на обработку персональных данных. Шаблоны заявлений для записи на программы можно найти в специальном разделе на сайте университета: <https://narfu.ru/dnk/docs/> Затем принести документы по адресу: наб. Северной Двины 17, корпус 1, каб. 3208.



Официально

Покупаются квартиры для сирот

Администрация муниципального образования «Город Архангельск» объявила электронные аукционы на приобретение благоустроенных жилых помещений.

Для детей-сирот и детей, оставшихся без попечения родителей, а также лиц из их числа приобретаются квартиры, расположенные в панельных, кирпичных или монолитных домах в городе Архангельске, а именно однокомнатные квартиры в округах:

- Майская Горка (исключая о. Краснофлотский);
- Северный округ;
- Соломбальский округ (исключая островные территории);
- Исакогорский округ (исключая район Лахтинского шоссе);
- Цигломенский округ;
- Маймаксанский округ (исключая островные территории и поселок 29-го лесозавода);
- Варавино-Фабрика (исключая ул. Силикатчиков).

Вся информация о перечне документов и условиях проведения процедуры приобретения жилых помещений конкурентным способом размещается на официальном сайте Единой информационной системы в сфере закупок Российской Федерации www.zakupki.gov.ru (заказчик – управление по вопросам семьи, опеки и попечительства администрации МО «Город Архангельск»).

Контактные лица:
Белова Наталья Валентиновна, тел. 607-530;
Литвинова Ольга Владимировна, тел. 607-527;
г. Архангельск, пл. В. И. Ленина, д. 5, 3-й этаж, каб. 319.

В школе чтения

75-летие отметила Исакогорская библиотека № 13

Учреждение было открыто в 1946 году. Это единственная библиотека в поселке Пирсы и на Бакарице.

Книжный фонд насчитывает 16 567 экземпляров книг, периодических и электронных изданий. Библиотека ежегодно обслуживает более 2 000 читателей.

Основными направлениями в работе являются: продвижение книги и чтения, реализуется программа «Школа увлекательного чтения», посвященная писателям-юбилярам; патриотическое воспитание; к 85-летию Архангельской области разработана новая программа «Наш край – Поморье».

Востребованы читателями клубы и кружки, действующие при библиотеке: любительское объединение «Ребята с нашего двора»; воскресный кружок «Бумажные фантазии»; развивающие кружки «Время читать...» по развитию техники чтения и «Тренируй внимание!» по развитию памяти и внимания.



■ ФОТО: СТРАНИЦА «ОТКРЫТЫЙ АРХАНГЕЛЬСК» В СОЦСЕТИ «ВКОНТАКТЕ»

Сведения о полномочиях органов контроля, осуществляющих надзор в сфере экологического законодательства

В соответствии со ст. 5 Федерального закона от 10.01.2002 № 7-ФЗ «Об охране окружающей среды» к полномочиям органов государственной власти Российской Федерации в сфере отношений, связанных с охраной окружающей среды, относятся осуществление федерального государственного экологического надзора при осуществлении хозяйственной и иной деятельности с использованием объектов, находящихся в соответствии с законодательством Российской Федерации в ведении Российской Федерации, и объектов, оказывающих негативное воздействие на окружающую среду, соответствующих критериям определения объектов, подлежащих федеральному государственному экологическому контролю (надзору).

Так, к полномочиям **Северного межрегионального управления Федеральной службы по надзору в сфере природопользования** относятся: федеральный государственный надзор за геологическим изучением, рациональным использованием и охраной недр; государственный надзор в области обращения с отходами, охраны атмосферного воздуха, использования и охраны водных объектов, земельный надзор, т.е. за объектами оказывающими наиболее существенное негативное воздействие, лесной надзор (лесную охрану) на землях особо охраняемых природных территорий федерального значения и иные.

Руководитель: Горних Александр Федорович
Адрес: 163000 г. Архангельск, пр. Троицкий, д. 14
e-mail: rpn29@rpn.gov.ru
тел.: (8-818-2) 20-69-00



Министерство природных ресурсов и лесопромышленного комплекса Архангельской области осуществляет мероприятия по сохранению лесов, в том числе работ по охране, защите, воспроизводству лесов, лесоразведению, в пределах полномочий, отнесенных к полномочиям органов государственной власти Архангельской области, организует и осуществляет региональный государственный экологический надзор и геологический контроль (за объектами, не поднадзорными органам Росприроднадзора). Также к компетенции министерства природных ресурсов и лесопромышленного комплекса отнесено регулирование деятельности регионального оператора по обращению с твердыми коммунальными отходами, за исключением установления порядка проведения конкурсного отбора.

Министр: Мураев Игорь Геннадиевич
Адрес: 163000, Архангельск, ул. Выучейского, 18
e-mail: lesdep@dvinaland.ru
тел.: (8-818-2) 20-77-76
факс: (8-818-2) 20-98-08



Управление Федеральной службы по надзору в сфере защиты прав потребителей и благополучия человека по Архангельской области осуществляет функции по контролю и надзору в сфере обеспечения санитарно-эпидемиологического благополучия населения, защиты прав потребителей и потребительского рынка. Управление организует и проводит проверки выполнения органами государственной власти, органами местного самоуправления, а также юридическими лицами, их руководителями и иными должностными лицами, индивидуальными предпринимателями, их уполномоченными представителями и гражданами требований санитарного законодательства, санитарно-противоэпидемических (профилактических) мероприятий, предписаний должностных лиц, осуществляющих федеральный государственный санитарно-эпидемиологический надзор.

К таким требованиям относятся, например, соблюдение СанПиН 2.1.3684-21, утвержденных постановлением Главного государственного санитарного врача РФ от 28.01.2021 №3, регламентирующих регулярность вывоза твердых коммунальных отходов, требования к содержанию площадок для накопления коммунальных отходов.

Руководитель: Носовской Тарас Иванович
Адрес: 163000, Архангельск, ул. Гайдара, 24
e-mail: arkh@29.rospotrebnadzor.ru
Телефон: (8182) 20-05-69
Факс (8182) 65-27-83



Государственная жилищная инспекция Архангельской области является уполномоченным исполнительным органом государственной власти Архангельской области, осуществляющим функции по контролю и надзору и оказанию государственных услуг в сфере жилищных отношений. Инспекция осуществляет организацию и осуществление регионального государственного жилищного контроля (надзора). Например, если гражданин не согласен с отказом о перерасчете платы за оказание услуг по вывозу твердых коммунальных отходов, он может обратиться в инспекцию с заявлением о проверке законности такого отказа.

И.о. руководителя: Трубина Светлана Николаевна
Адрес: 163072, г. Архангельск, ул. Комсомольская 38, кор. 1, каб. 207
e-mail: archgji@dvinaland.ru
тел.: (8182) 41-31-90



Инспекция по ветеринарному надзору Архангельской области и ее территориальные отделы – станции по борьбе с болезнями животных осуществляют региональный государственный контроль в области обращения с животными, участвуют в реализации на территории Архангельской области федеральных мероприятий в сфере обеспечения эпизоотического и ветеринарно-санитарного благополучия и обращения с животными, разрабатывает и утверждает мероприятия по предупреждению и ликвидации заразных и иных болезней животных (за исключением разработки и принятия нормативных правовых актов). В инспекцию можно обратиться по вопросам отлова безнадзорных животных, охраны населения от болезней, передающихся от животных к человеку.

Руководитель: Копосов Сергей Николаевич
Адрес: 163000, Архангельск, ул. Выучейского, 18
e-mail: koposovsn@dvinaland.ru
тел.: (8-818-2) 20-46-65
факс (8-818-2) 20-46-65



Североморское межрегиональное управление Федеральной службы по ветеринарному и фитосанитарному надзору осуществляет по контролю и надзору в сфере ветеринарии, обращения лекарственных средств для ветеринарного применения, карантина и защиты растений, безопасного обращения с пестицидами и агрохимикатами при осуществлении государственного ветеринарного надзора, обеспечения плодородия почв, обеспечения качества и безопасности зерна, крупы, комбикормов и компонентов для их производства, побочных продуктов переработки зерна, земельных отношений (только в части, касающейся земель сельскохозяйственного назначения) функции по защите населения от болезней, общих для человека и животных. Управление разрешает вопросы, связанные с перемещением животных, оборота продукции сельскохозяйственного назначения, в том числе растений и иные вопросы.

Североморское межрегиональное управление
Федеральной службы по ветеринарному и фитосанитарному надзору
Руководитель: Макаркин Виктор Петрович
Заместитель руководителя (Архангельская область): Громыко Александр Александрович
Адрес: 185031, г. Петрозаводск, ул. Мурманская, д. 22
e-mail: rshn4@fsvps.gov.ru
тел./факс: (8-814-2) 78-24-32
Адрес в г. Архангельске: 163000, г. Архангельск, просп. Ломоносова, д. 206
e-mail: rsn29delo@yandex.ru
тел./факс: (8-818-2) 28-60-24



Североморское территориальное управление Федерального агентства по рыболовству создано для осуществления функций по контролю (надзору) в области рыболовства и сохранения водных биологических ресурсов на водных объектах рыбохозяйственного значения Мурманской области, Ненецкого автономного округа, Архангельской области, государственному надзору за торговым мореплаванием в части обеспечения безопасности плавания судов рыбопромыслового флота в районах промысла при осуществлении рыболовства, охраны, рационального использования, изучения, сохранения, воспроизводства водных биологических ресурсов и среды их обитания, а также рыболовства (аквакультуры), товарного рыболовства, производства рыбной и иной продукции из водных биологических ресурсов, обеспечения безопасности плавания судов рыбопромыслового флота и аварийно-спасательных работ в районах промысла при осуществлении рыболовства, производственной деятельности на судах рыбопромыслового флота и в морских портах в отношении морских терминалов, предназначенных для комплексного обслуживания судов рыбопромыслового флота. В этот орган можно обратиться по вопросам добычи водных биологических ресурсов, в том числе при осуществлении любительского рыболовства.

Североморское территориальное управление
Федерального агентства по рыболовству
Руководитель: Рожнов Виктор Николаевич
Адрес: 183038, г. Мурманск, ул. Коминтерна, д. 7
e-mail: murmansk@sevtu.ru
тел.: (8-815-2) 79-81-00
Отдел государственного контроля, надзора и охраны водных биоресурсов по Архангельской области
Начальник отдела: Харитонов Александр Тарасович
Адрес: 163030 г. Архангельск, пр. Ленинградский, д. 324, 2 этаж
e-mail: arh@sevtu.ru
тел/факс: (8-818-2) 68-62-98, 68-61-00, 68-64-14
горячая линия рыбоохраны по Архангельской области:
8 905-873-83-83



ИЗВЕЩЕНИЕ

о принятии акта об утверждении результатов определения кадастровой стоимости и порядке рассмотрения заявлений об исправлении ошибок, допущенных при определении кадастровой стоимости

Министерство имущественных отношений Архангельской области информирует об утверждении результатов определения кадастровой стоимости зданий, сооружений, помещений, машино-мест, объектов незавершенного строительства, расположенных на территории Архангельской области, постановлением министерства от 15 ноября 2021 г. № 7-п.

Данное постановление опубликовано 24 ноября 2021 г. на официальном интернет-портале правовой информации (www.pravo.gov.ru), являющемся источником официального опубликования нормативных правовых актов Архангельской области, а также размещено на официальном сайте Правительства Архангельской области на странице министерства имущественных отношений Архангельской области в разделе «Кадастровая оценка», подразделе «Результаты государственной кадастровой оценки».

Постановление министерства от 15 ноября 2021 г. № 7-п вступит в силу по истечении одного месяца после дня его официального опубликования. Утвержденные сведения о кадастровой стоимости, внесенные в Единый государственный реестр недвижимости, будут применяться с 1 января 2022 г.

Статья 20 и 21 Федерального закона от 3 июля 2016 г. № 237-ФЗ «О государственной кадастровой оценке» предусматривают возможность обращения юридических и физических лиц, а также органов государственной власти и органов местного самоуправления непосредственно к бюджетному учреждению, осуществляющему определение кадастровой стоимости объектов недвижимости.

Государственное бюджетное учреждение Архангельской области «Центр кадастровой оценки и технической инвентаризации» (ГБУ АО «АрхОблКадастр»), адрес: 163000, г. Архангельск, площадь В.И. Ленина, дом 4, тел. (8182) 65-73-12, E-mail: info@29bti.ru (далее – бюджетное учреждение);

- предоставляет разъяснения, связанные с определением кадастровой стоимости, в соответствии с Порядком рассмотрения обращений о предоставлении разъяснений, связанных с определением кадастровой стоимости, и формой предоставления таких разъяснений, утвержденными приказом Росреестра от 6 августа 2020 г. № П/0280. В случае выявления в ходе рассмотрения обращения о предоставлении разъяснений ошибок, допущенных при определении кадастровой стоимости, такие ошибки подлежат исправлению по решению бюджетного учреждения об исправлении ошибок, допущенных при определении кадастровой стоимости.

- рассматривает заявления об исправлении ошибок, допущенных при определении кадастровой стоимости. Заявление об исправлении ошибок, допущенных при определении кадастровой стоимости (далее – заявление), вправе подать любые юридические и физические лица, а также органы государственной власти и органы местного самоуправления.

Заявление может быть подано в течение пяти лет со дня внесения в Единый государственный реестр недвижимости сведений о соответствующей кадастровой стоимости.

Заявление подается в бюджетное учреждение или многофункциональный центр лично, регистрируемым почтовым отправлением с уведомлением о вручении или с использованием информационно-телекоммуникационных сетей общего пользования, в том числе сети «Интернет», включая портал государственных и муниципальных услуг.

Заявление должно содержать:

- 1) фамилию, имя и отчество физического лица, полное наименование юридического лица, номер телефона для связи с заявителем, почтовый адрес и адрес электронной почты (при наличии) лица, подавшего заявление;
- 2) кадастровый номер объекта недвижимости, в отношении которого подается заявление;
- 3) указание на содержание ошибок, допущенных при определении кадастровой стоимости, с указанием (при необходимости) номеров страниц (разделов) отчета, на которых находятся такие ошибки, а также обоснование отнесения соответствующих сведений, указанных в отчете, к ошибочным сведениям.

К заявлению по желанию заявителя могут быть приложены документы, подтверждающие наличие указанных ошибок, а также иные документы, содержащие сведения о характеристиках объекта недвижимости.

Форма заявления об исправлении ошибок, допущенных при определении кадастровой стоимости, и требования к его заполнению утверждены приказом Росреестра от 6 августа 2020 г. № П/0286.

Более подробная информация, в том числе форма заявления, а также информация о принятых решениях, размещена на официальном сайте ГБУ АО «АрхОблКадастр» (<https://29bti.ru>) в разделе «Кадастровая оценка» / «Рассмотрение заявлений об исправлении ошибок, допущенных при определении кадастровой стоимости».

По итогам рассмотрения заявления бюджетным учреждением принимается одно из следующих решений:

- 1) об удовлетворении заявления и необходимости пересчета кадастровой стоимости в связи с наличием указанных ошибок;
- 2) об отказе в пересчете кадастровой стоимости, если наличие ошибок, допущенных при определении кадастровой стоимости, не выявлено.

В случае принятия решения об удовлетворении заявления, бюджетное учреждение обязано проверить, допущена ли выявленная ошибка в отношении иных объектов недвижимости, в том числе соседних, смежных, смежных, смежных. При выявлении соответствующих ошибок кадастровая стоимость таких объектов недвижимости также пересчитывается.

Бюджетное учреждение рассматривает заявление в течение тридцати календарных дней со дня его поступления и осуществляет исправление ошибок, допущенных при определении кадастровой стоимости, в течение сорока пяти календарных дней со дня поступления заявления.

Оповещение о начале общественных обсуждений

Комиссия по землепользованию и застройке городского округа «Город Архангельск» извещает о начале проведения общественных обсуждений проекта межевания территории муниципального образования «Город Архангельск» в границах ул. Репина, ул. Мусинского и ул. Партизанской площадью 3,3799 га.

Общественные обсуждения проводятся с «10» декабря 2021 года по «10» января 2021 года. Проект межевания территории муниципального образования «Город Архангельск» в границах ул. Репина, ул. Мусинского и ул. Партизанской площадью 3,3799 га представлен:

1. На официальном информационном Интернет-портале муниципального образования «Город Архангельск»: <https://www.arhcitry.ru/?page=2035/5>
2. На экспозиции по адресу: Администрация муниципального образования «Город Архангельск», г. Архангельск, пл. В.И. Ленина, д. 5, каб. 502.

Экспозиция открыта: с «10» декабря 2021 года по «10» января 2021 года (с понедельника по пятницу, рабочие часы).

Часы работы экспозиции: с 9 часов 00 минут до 12 часов 00 минут и с 14 часов 00 минут до 16 часов 00 минут.

Консультации по экспозиции проекта по теме общественных обсуждений проводятся Юницией Александрой Николаевной согласно следующему графику:

кабинет	дата	время
каб. 510	14 декабря 2021 года	с 13 часов 30 минут до 15 часов 00 минут
каб. 510	21 декабря 2021 года	с 13 часов 30 минут до 15 часов 00 минут
каб. 510	28 декабря 2021 года	с 13 часов 30 минут до 15 часов 00 минут

В период проведения общественных обсуждений участники общественных обсуждений имеют право вносить предложения и замечания, касающиеся обсуждаемого проекта посредством:

- официального информационного Интернет-портала муниципального образования «Город Архангельск»: адрес электронной почты: architect@arhcitry.ru;
- письменно в адрес организатора общественных обсуждений: В.И.Ленина пл., д. 5, г. Архангельск, 163000;
- записи в книге (журнале) учета посетителей в период работы экспозиции проекта, подлежащего рассмотрению на общественных обсуждениях, и информационных материалов к проекту.

Организатором общественных обсуждений является Комиссия по землепользованию и застройке городского округа «Город Архангельск».

Контактные данные организатора:
В.И.Ленина пл., д. 5, г. Архангельск, 163000;

тел/факс (8182) 60-74-66;

адрес электронной почты: architect@arhcitry.ru.

Форма подачи предложений и (или) замечания по документации: опубликована на официальном информационном интернет-портале муниципального образования «Город Архангельск»: <https://www.arhcitry.ru/?page=2035/5/form.docx>.

Оповещение о начале общественных обсуждений

Комиссия по землепользованию и застройке городского округа «Город Архангельск» извещает о начале проведения общественных обсуждений проекта межевания территории муниципального образования «Город Архангельск» в границах ул. Воскресенской, ул. Г. Суфтина, ул. Выучейского и просп. Обводный канал площадью 14,8130 га.

Общественные обсуждения проводятся с «10» декабря 2021 года по «10» января 2021 года. Проект межевания территории муниципального образования «Город Архангельск» в границах ул. Воскресенской, ул. Г. Суфтина, ул. Выучейского и просп. Обводный канал площадью 14,8130 га представлен:

1. На официальном информационном Интернет-портале муниципального образования «Город Архангельск»: <https://www.arhcitry.ru/?page=2035/5>
2. На экспозиции по адресу: Администрация муниципального образования «Город Архангельск», г. Архангельск, пл. В.И. Ленина, д. 5, каб. 502.

Экспозиция открыта: с «10» декабря 2021 года по «10» января 2021 года (с понедельника по пятницу, рабочие часы).

Часы работы экспозиции: с 9 часов 00 минут до 12 часов 00 минут и с 14 часов 00 минут до 16 часов 00 минут.

Консультации по экспозиции проекта по теме общественных обсуждений проводятся Юницией Александрой Николаевной согласно следующему графику:

кабинет	дата	время
каб. 510	14 декабря 2021 года	с 13 часов 30 минут до 15 часов 00 минут
каб. 510	21 декабря 2021 года	с 13 часов 30 минут до 15 часов 00 минут
каб. 510	28 декабря 2021 года	с 13 часов 30 минут до 15 часов 00 минут

В период проведения общественных обсуждений участники общественных обсуждений имеют право вносить предложения и замечания, касающиеся обсуждаемого проекта посредством:

- официального информационного Интернет-портала муниципального образования «Город Архангельск»: адрес электронной почты: architect@arhcitry.ru;
- письменно в адрес организатора общественных обсуждений: В.И.Ленина пл., д. 5, г. Архангельск, 163000;
- записи в книге (журнале) учета посетителей в период работы экспозиции проекта, подлежащего рассмотрению на общественных обсуждениях, и информационных материалов к проекту.

Организатором общественных обсуждений является Комиссия по землепользованию и застройке городского округа «Город Архангельск».

Контактные данные организатора:
В.И.Ленина пл., д. 5, г. Архангельск, 163000;

тел/факс (8182) 60-74-66;

адрес электронной почты: architect@arhcitry.ru.

Форма подачи предложений и (или) замечания по документации: опубликована на официальном информационном интернет-портале муниципального образования «Город Архангельск»: <https://www.arhcitry.ru/?page=2035/5/form.docx>.

Оповещение о начале общественных обсуждений

Комиссия по землепользованию и застройке городского округа «Город Архангельск» извещает о начале проведения общественных обсуждений документации по планировке территории, предусматривающей размещение объекта «Проектирование водопровода от точки подключения к городскому водопроводу по адресу: г. Архангельск, ул. Дрейера 1 стр. 1 муниципального образования «Город Архангельск» до ВОС в дер. Рикасово д. 27 муниципального образования «Заостровское» Приморского района Архангельской области (2 этап)».

Общественные обсуждения проводятся с «10» декабря 2021 года по «10» января 2021 года.

Документация по планировке территории, предусматривающей размещение объекта «Проектирование водопровода от точки подключения к городскому водопроводу по адресу: г. Архангельск, ул. Дрейера 1 стр. 1 муниципального образования «Город Архангельск» до ВОС в дер. Рикасово д. 27 муниципального образования «Заостровское» Приморского района Архангельской области (2 этап)» представлен:

1. На официальном информационном Интернет-портале муниципального образования "Город Архангельск": <https://www.arhcity.ru/?page=2846/29>
2. На экспозиции по адресу: Администрация муниципального образования "Город Архангельск", г. Архангельск, пл. В.И. Ленина, д. 5, каб. 502.
Экспозиция открыта: с "10" декабря 2021 года по "10" января 2021 года (с понедельника по пятницу, рабочие часы).
Часы работы экспозиции: с 9 часов 00 минут до 12 часов 00 минут и с 14 часов 00 минут до 16 часов 00 минут.
Консультации по экспозиции проекта по теме общественных обсуждений проводятся Юницейной Александрой Николаевной согласно следующему графику:

кабинет	дата	время
каб. 510	14 декабря 2021 года	с 13 часов 30 минут до 15 часов 00 минут
каб. 510	21 декабря 2021 года	с 13 часов 30 минут до 15 часов 00 минут
каб. 510	28 декабря 2021 года	с 13 часов 30 минут до 15 часов 00 минут

В период проведения общественных обсуждений участники общественных обсуждений имеют право вносить предложения и замечания, касающиеся обсуждаемого проекта посредством:

- официального информационного Интернет-портала муниципального образования "Город Архангельск": адрес электронной почты: architect@arhcity.ru;
- письменно в адрес организатора общественных обсуждений: В.И.Ленина пл., д. 5, г. Архангельск, 163000;
- записи в книге (журнале) учета посетителей в период работы экспозиции проекта, подлежащего рассмотрению на общественных обсуждениях, и информационных материалов к проекту.

Организатором общественных обсуждений является Комиссия по землепользованию и застройке городского округа "Город Архангельск".

Контактные данные организатора:
В.И.Ленина пл., д. 5, г. Архангельск, 163000;
тел/факс (8182) 60-74-66;
адрес электронной почты: architect@arhcity.ru.
Форма подачи предложений и (или) замечания по документации: опубликована на официальном информационном интернет-портале муниципального образования "Город Архангельск": <https://www.arhcity.ru/?page=2846/29/form.docx>.

Оповещение о начале общественных обсуждений

Комиссия по землепользованию и застройке городского округа "Город Архангельск" извещает о начале проведения общественных обсуждений проекта внесения изменений в проект планировки района "Варавино-Фактория" муниципального образования "Город Архангельск" в части территории в границах ул. Воронина В.И., ул. Русанова и просп. Ленинградского площадью 11,3434 га.

Общественные обсуждения проводятся с "10" декабря 2021 года по "10" января 2021 года.
Проект внесения изменений в проект планировки района "Варавино-Фактория" муниципального образования "Город Архангельск" в части территории в границах ул. Воронина В.И., ул. Русанова и просп. Ленинградского площадью 11,3434 га представлен:

1. На официальном информационном Интернет-портале муниципального образования "Город Архангельск": <https://www.arhcity.ru/?page=2846/28>
2. На экспозиции по адресу: Администрация муниципального образования "Город Архангельск", г. Архангельск, пл. В.И. Ленина, д. 5, каб. 502.

Экспозиция открыта: с "10" декабря 2021 года по "10" января 2021 года(с понедельника по пятницу, рабочие часы).
Часы работы экспозиции: с 9 часов 00 минут до 12 часов 00 минут и с 14 часов 00 минут до 16 часов 00 минут.
Консультации по экспозиции проекта по теме общественных обсуждений проводятся Юницейной Александрой Николаевной согласно следующему графику:

кабинет	дата	время
каб. 510	14 декабря 2021 года	с 13 часов 30 минут до 15 часов 00 минут
каб. 510	21 декабря 2021 года	с 13 часов 30 минут до 15 часов 00 минут
каб. 510	28 декабря 2021 года	с 13 часов 30 минут до 15 часов 00 минут

В период проведения общественных обсуждений участники общественных обсуждений имеют право вносить предложения и замечания, касающиеся обсуждаемого проекта посредством:

- официального информационного Интернет-портала муниципального образования "Город Архангельск": адрес электронной почты: architect@arhcity.ru;
- письменно в адрес организатора общественных обсуждений: В.И.Ленина пл., д. 5, г. Архангельск, 163000;
- записи в книге (журнале) учета посетителей в период работы экспозиции проекта, подлежащего рассмотрению на общественных обсуждениях, и информационных материалов к проекту.

Организатором общественных обсуждений является Комиссия по землепользованию и застройке городского округа "Город Архангельск".

Контактные данные организатора:
В.И.Ленина пл., д. 5, г. Архангельск, 163000;
тел/факс (8182) 60-74-66;
адрес электронной почты: architect@arhcity.ru.
Форма подачи предложений и (или) замечания по документации: опубликована на официальном информационном интернет-портале муниципального образования "Город Архангельск": <https://www.arhcity.ru/?page=2846/28/form.docx>.

АДМИНИСТРАЦИЯ ГОРОДСКОГО ОКРУГА "ГОРОД АРХАНГЕЛЬСК"

ПОСТАНОВЛЕНИЕ

от 26 ноября 2021 г. № 2375

Об определении управляющей организации для управления многоквартирным домом № 358 корп. 1 по просп. Ленинградскому в городе Архангельске, в отношении которого собственниками помещений в многоквартирном доме не выбран способ управления таким домом

В соответствии с частью 17 статьи 161 Жилищного кодекса Российской Федерации, постановлением Правительства Российской Федерации от 21 декабря 2018 года № 1616 "Об утверждении правил определения управляющей организации для управления многоквартирным домом, в отношении которого собственниками помещений в многоквартирном доме не выбран способ управления таким домом или выбранный способ управления не реализован, не определена управляющая организация, и о внесении изменений в некоторые акты правительства Российской Федерации" Администрация городского округа "Город Архангельск" **постановляет**:

1. Определить управляющую организацию ООО "Исток" (ИНН 2901285563) для управления многоквартирным домом № 358 корп.1 по просп. Ленинградскому в городе Архангельске.
2. Установить, что минимальный перечень обязательных работ и услуг ООО "Исток" по содержанию и ремонту многоквартирного дома определяется в соответствии с постановлением Правительства Российской Федерации от 3 марта 2013 года № 290 "О минимальном перечне услуг и работ, необходимых для обеспечения надлежащего содержания общего имущества в многоквартирном доме, и порядке их оказания и выполнения" и определен в приложении к настоящему постановлению.
3. Предоставление коммунальных ресурсов собственникам и пользователям помещений в многоквартирном доме осуществляется в соответствии с Правилами предоставления коммунальных услуг собственникам и пользователям помещений в многоквартирных домах, утвержденными постановлением Правительства Российской Федерации от 6 мая 2011 года № 354.
3. Размер платы за содержание жилого помещения устанавливается, в соответствии с частью 4 статьи 158 Жилищного кодекса Российской Федерации, постановлением Администрации муниципального образования "Город Архангельск" от 4 октября 2021 года № 1996 "О плате за содержание жилого помещения для нанIMATEЛЕЙ жилых помещений по договорам социального найма и договорам найма жилых помещений муниципального или государственного жилищного фонда и для собственников помещений в многоквартирных домах городского округа "Город Архангельск", собственниками помещений которых не выбран способ управления многоквартирным домом или не установлен размер платы за содержание жилого помещения, и о признании утратившими силу отдельных постановлений Администрации муниципального образования "Город Архангельск".
4. ООО "Исток" осуществляет деятельность по управлению многоквартирными домами до выбора собственниками помещений в многоквартирном доме способа управления многоквартирным домом или до заключения договора управления многоквартирным домом с управляющей организацией, определенной собственниками помещений в многоквартирном доме или по результатам открытого конкурса по отбору управляющих организаций для управления многоквартирными домами, в соответствии с постановлением Правительства Российской Федерации от 6 февраля 2006 года № 75 "О проведении органом местного самоуправления открытого конкурса по отбору управляющей организации для управления многоквартирным домом", но не более одного года.
5. Департаменту городского хозяйства Администрации городского округа "Город Архангельск":
 - 5.1. Направить копию настоящего постановления в течение одного рабочего дня со дня даты его принятия в орган исполнительной власти субъекта Российской Федерации, осуществляющий региональный государственный жилищный надзор, в ООО "Исток".
 - 5.2. Направить копию настоящего постановления собственникам помещений в многоквартирном доме, в течение пяти рабочих дней со дня даты принятия настоящего постановления путем размещения его на информационном стенда, расположенных в подъездах многоквартирного дома.
 - 5.3. В течение одного рабочего дня со дня даты принятия настоящего постановления разместить его в государственной информационной системе жилищно-коммунального хозяйства.
 6. Опубликовать постановление в газете "Архангельск – город воинской славы" и на официальном информационном интернет-портале городского округа "Город Архангельск".
 7. Контроль за исполнением постановления возложить на заместителя Главы городского округа "Город Архангельск" по городскому хозяйству Шевцова В.В.

Глава городского округа "Город Архангельск"

Д.А. Морев

ПРИЛОЖЕНИЕ

к постановлению Администрации городского округа "Город Архангельск" от 26 ноября 2021 г. № 2375

Перечень и периодичность работ и услуг по содержанию и ремонту общего имущества помещений в многоквартирном доме

Перечень работ, услуг	Периодичность
I. Содержание помещений общего пользования	
1. Сухая и влажная уборка полов во всех помещениях общего пользования	1 раз(а) в неделю
2. Сухая и влажная уборка кабины лифта	1 раз(а) в неделю
3. Мытье окон, рам, подоконников	1 раз(а) в год
4. Мытье перил, дверей, плафонов в помещениях общего пользования	1 раз(а) в год
5.Уборка мусоросборных камер, мусоропровода, мытье запирающих устройств	1 раз(а) в год
II. Уборка земельного участка, входящего в состав общего имущества многоквартирного дома	
6. Уборка придомовой территории в летний период	1 раз(а) в 2 недели
7. Очистка урн	1 раз(а) в неделю

8. Очистка придомовой территории от снега при отсутствии снегопадов	2 раз(а) в неделю
9. Сдвигание свежевыпавшего снега и подметание снега при снегопаде, очистка придомовой территории от наледи и льда с подсыпкой противоскользящего материала	По мере необходимости. Начало работ не позднее ___ часов после начала снегопада
10. Уборка дорог на придомовой территории механизированным способом	2 раз(а) в год или по мере необходимости
11.Вывоз твердых бытовых отходов (ТКО), жидких бытовых отходов, организация сбора и передачи отходов I - IV классов опасности, КГО	4 раз(а) в неделю контейнера
III. Работы по организации и содержанию мест (площадок) накопления твердых коммунальных отходов, включая обслуживание и очистку контейнерных площадок	Организация и содержание - постоянно, уборка 5 раз(а) в неделю
IV. Подготовка многоквартирного дома к сезонной эксплуатации	
12. Сезонный осмотр конструкций здания (фасадов, стен, фундаментов, кровли) с составлением актов для текущего ремонта	2 раз(а) в год
13.Контроль состояния и восстановление исправности элементов внутренней канализации, канализационных вытяжек, внутреннего водостока	1 раз(а) в год
14. Проверка целостности оконных и дверных заполнений в помещениях общего пользования, работоспособности фурнитуры элементов оконных и дверных заполнений, при выявлении нарушений в отопительный период - незамедлительный ремонт.	По мере необходимости в течение (указать период устранения неисправности)

15. Проверка исправности, работоспособности, регулировка и техническое обслуживание насосов, запорной арматуры, промывка систем водоснабжения для удаления накипно-коррозионных отложений, промывка централизованных систем теплоснабжения для удаления накипно-коррозионных отложений, обслуживание и ремонт бойлерных, удаление воздуха из системы отопления	1 раз(а) в год
V. Проведение технических осмотров и мелкий ремонт	
16. Техническое обслуживание и сезонное управление оборудованием систем вентиляции и дымоудаления, техническое обслуживание и ремонт силовых и осветительных установок, внутридомовых электросетей, проверка автоматических регуляторов и устройств, проверка работоспособности и обслуживание устройства водоподготовки для системы горячего водоснабжения, проверка исправности и работоспособности оборудования тепловых пунктов и водоподкачек в многоквартирных домах, консервация и расконсервация системы отопления	Проверка исправности вытяжек 1 раз(а) в год. Проверка наличия тяги в дымовентилиационных каналах 2 раз(а) в год. Проверка заземления обложки электрокабеля, замеры сопротивления 1 раз(а) в 3 года. Регулировка систем отопления 2 раза в год. Консервация и расконсервация системы отопления 1 раз в год. Прочистка канализационных лежачих 2 раза в год
17. Аварийное обслуживание	Постоянно на системах водоснабжения, тепло-снабжения, газоснабжения, канализации, энергоснабжения
18. Дератизация, дезинсекция	Дератизация 4 раз(а) в год, дезинсекция 6 раз(а) в год
19. Тех обслуживание лифтов	Постоянно
20. Обслуживание общедомовых приборов электроэнергетики, отопления, водоснабжения	Постоянно
21. Текущий ремонт	По мере необходимости
22. ВДГО	-
23. Услуги по управлению	Постоянно

ГЛАВА ГОРОДСКОГО ОКРУГА "ГОРОД АРХАНГЕЛЬСК"

ПОСТАНОВЛЕНИЕ

от 26 ноября 2021 г. № 2383

О внесении изменения в состав административной комиссии Ломоносовского территориального округа Администрации городского округа "Город Архангельск"

1. Внести в состав административной комиссии Ломоносовского территориального округа Администрации городского округа "Город Архангельск", утвержденный постановлением Главы муниципального образования "Город Архангельск" от 4 июня 2019 года № 747 (с изменениями), изменение, изложив его в новой прилагаемой редакции.
2. Опубликовать постановление в газете "Архангельск – город воинской славы" и на официальном информационном интернет-портале городского округа "Город Архангельск".

Глава городского округа "Город Архангельск"

Д.А. Морев

ПРИЛОЖЕНИЕ

к постановлению Главы городского округа "Город Архангельск" от 26 ноября 2021 г. № 2383

СОСТАВ

административной комиссии Ломоносовского территориального округа Администрации городского округа "Город Архангельск"

Пономарева Вера Яковлевна	- глава администрации Ломоносовского территориального округа Администрации городского округа "Город Архангельск" (председатель административной комиссии)
Елагина Юлия Игоревна	- заместитель главы администрации Ломоносовского территориального округа Администрации городского округа "Город Архангельск" (заместитель председателя административной комиссии)
Садовая Ольга Борисовна	- ответственный секретарь административной комиссии Ломоносовского территориального округа Администрации городского округа "Город Архангельск"
Алехина Наталья Геннадьевна	- ответственный секретарь административной комиссии Северного территориального округа Администрации городского округа "Город Архангельск"
Варенцова Кристина Александровна	- ведущий специалист отдела по Ломоносовскому территориальному округу управления по вопросам семьи, опеки и попечительства Администрации городского округа "Город Архангельск"
Демеш Олеся Александровна	- главный специалист – юрисконсульт управления правового обеспечения городского хозяйства муниципально-правового департамента Администрации городского округа "Город Архангельск"
Сорванова Наталья Андреевна	- заместитель главы администрации Ломоносовского территориального округа Администрации городского округа "Город Архангельск" – начальник отдела жилищно-коммунального хозяйства и благоустройства".

АДМИНИСТРАЦИЯ ГОРОДСКОГО ОКРУГА "ГОРОД АРХАНГЕЛЬСК"

ПОСТАНОВЛЕНИЕ

от 26 ноября 2021 г. № 2389

О внесении изменений в постановление Администрации городского округа "Город Архангельск" от 1 апреля 2021 года № 617, Правила определения требований к закупаемым органам местного самоуправления (муниципальными органами) муниципального образования "Город Архангельск", отраслевыми (функциональными) и территориальными органами Администрации муниципального образования "Город Архангельск" и подведомственными им муниципальными казенными учреждениями, муниципальными бюджетными учреждениями муниципального образования "Город Архангельск", муниципальными унитарными предприятиями муниципального образования "Город Архангельск" отдельным видам товаров, работ, услуг (в том числе предельные цены товаров, работ, услуг) и приложения к ним

1. Внести в постановление Администрации городского округа "Город Архангельск" от 1 апреля 2021 года № 617 "Об утверждении правил определения требований к закупаемым органам местного самоуправления (муниципальными органами) муниципального образования "Город Архангельск", отраслевыми (функциональными) и территориальными органами Администрации муниципального образования "Город Архангельск" и подведомственными им муниципальными казенными учреждениями, муниципальными бюджетными учреждениями муниципального образования "Город Архангельск", муниципальными унитарными предприятиями муниципального образования "Город Архангельск" отдельным видам товаров, работ, услуг (в том числе предельные цены товаров, работ, услуг)" изменения, заменив в наименовании и по тексту слова "муниципального образования "Город Архангельск" словами "городского округа "Город Архангельск".
2. Внести в Правила определения требований к закупаемым органам местного самоуправления (муниципальными органами) муниципального образования "Город Архангельск", отраслевыми (функциональными) и территориальными органами Администрации муниципального образования "Город Архангельск" и подведомственными им муниципальными казенными учреждениями, муниципальными бюджетными учреждениями муниципального образования "Город Архангельск", муниципальными унитарными предприятиями муниципального образования "Город Архангельск" отдельным видам товаров, работ, услуг (в том числе предельные цены товаров, работ, услуг), утвержденные постановлением Администрации городского округа "Город Архангельск" от 1 апреля 2021 года № 617, (далее – Правила) изменения, заменив в наименовании и по тексту слова "муниципального образования "Город Архангельск" словами "городского округа "Город Архангельск".
3. Внести в приложение № 1, 2 к Правилам изменения, заменив в нумерационных заголовках и по тексту слова "муниципального образования "Город Архангельск" словами "городского округа "Город Архангельск".
4. Опубликовать постановление в газете "Архангельск – город воинской славы" и на официальном информационном интернет-портале городского округа "Город Архангельск".

Глава городского округа "Город Архангельск"

Д.А. Морев

АДМИНИСТРАЦИЯ ГОРОДСКОГО ОКРУГА "ГОРОД АРХАНГЕЛЬСК"

ПОСТАНОВЛЕНИЕ

от 26 ноября 2021 г. № 2390

О размере платы за услуги, оказываемые муниципальным бюджетным дошкольным образовательным учреждением городского округа "Город Архангельск" "Детский сад комбинированного вида № 11 "Полянка", для граждан и юридических лиц

В соответствии со статьей 17 Федерального закона от 6 октября 2003 года № 131-ФЗ "Об общих принципах организации местного самоуправления Российской Федерации", Порядком принятия решений об установлении тарифов на услуги (работы) муниципальных унитарных предприятий и муниципальных учреждений муниципального образования "Город Архангельск", утвержденным решением Архангельской городской Думы от 23 сентября 2015 года № 258, Администрация городского округа "Город Архангельск" постановляет:

- 1. Установить размер платы за услуги, оказываемые муниципальным бюджетным дошкольным образовательным учреждением городского округа "Город Архангельск" "Детский сад комбинированного вида № 11 "Полянка", для граждан и юридических лиц согласно приложению к настоящему постановлению.
2. Признать утратившим силу постановление Администрации муниципального образования "Город Архангельск" от 10 октября 2016 года № 1120 "О размере платы за услуги, оказываемые муниципальным бюджетным дошкольным образовательным учреждением муниципального образования "Город Архангельск" "Детский сад комбинированного вида № 11 "Полянка", для граждан и юридических лиц".
3. Опубликовать постановление в газете "Архангельск – город воинской славы" и на официальном информационном интернет-портале городского округа "Город Архангельск".

Глава городского округа "Город Архангельск"

Д.А. Морев

ПРИЛОЖЕНИЕ
к постановлению Администрации городского округа "Город Архангельск" от 26 ноября 2021 г. № 2390

Размер платы за услуги, оказываемые муниципальным бюджетным дошкольным образовательным учреждением городского округа "Город Архангельск" "Детский сад комбинированного вида № 11 "Полянка", для граждан и юридических лиц

Table with 5 columns: № п/п, Наименование услуги, Категория получателей услуги, Единица измерения, Размер платы (без учета НДС). Contains 15 rows of service details.

О реорганизации муниципального бюджетного учреждения городского округа "Город Архангельск" "Спортивная школа "Юность" путем присоединения к муниципальному бюджетному учреждению городского округа "Город Архангельск" "Спортивная школа № 6"

В соответствии со статьями 57 и 58 Гражданского кодекса Российской Федерации, Положением о порядке владения, пользования и распоряжения имуществом, принадлежащим на праве собственности муниципальному образованию "Город Архангельск", утвержденным решением Архангельского городского Совета депутатов от 15 ноября 1999 года № 157, Порядком создания, изменения типа, реорганизации и ликвидации муниципальных учреждений муниципального образования "Город Архангельск", утвержденным постановлением мэрии города Архангельска от 29 марта 2011 года № 109, Администрация городского округа "Город Архангельск" постановляет:

- 1. Реорганизовать муниципальное бюджетное учреждение городского округа "Город Архангельск" "Спортивная школа "Юность" путем присоединения к муниципальному бюджетному учреждению городского округа "Город Архангельск" "Спортивная школа № 6".
2. Органом местного самоуправления, осуществляющим функции и полномочия учредителя и собственника муниципального бюджетного учреждения городского округа "Город Архангельск" "Спортивная школа № 6", является Администрация городского округа "Город Архангельск".
3. Органами Администрации городского округа "Город Архангельск", осуществляющими функции и полномочия учредителя муниципального бюджетного учреждения городского округа "Город Архангельск" "Спортивная школа № 6", являются управление по физической культуре и спорту Администрации городского округа "Город Архангельск" и департамент муниципального имущества Администрации городского округа "Город Архангельск".
4. Сохранить предметом деятельности муниципального бюджетного учреждения городского округа "Город Архангельск" "Спортивная школа № 6": осуществление спортивной подготовки на спортивно-оздоровительном этапе, этапе начальной подготовки, тренировочном этапе (этапе спортивной специализации), этапе совершенствования спортивного мастерства по олимпийским и неолимпийским видам спорта; организация проведения официальных физкультурных, физкультурно-оздоровительных и спортивных мероприятий городского округа "Город Архангельск".
5. Сохранить целями деятельности муниципального бюджетного учреждения городского округа "Город Архангельск" "Спортивная школа № 6": обеспечение условий для развития на территории городского округа "Город Архангельск" физической культуры и массового спорта, в том числе путем развития детско-юношеского спорта в целях создания условий для подготовки спортивных сборных команд городского округа "Город Архангельск" и участия в обеспечении подготовки спортивного резерва для спортивных сборных команд Архангельской области; организация проведения официальных физкультурных, физкультурно-оздоровительных и спортивных мероприятий городского округа "Город Архангельск".
6. Установить, что финансовое обеспечение деятельности муниципального бюджетного учреждения городского округа "Город Архангельск" "Спортивная школа № 6" осуществляется за счет средств городского бюджета и иных источников, не запрещенных законодательством Российской Федерации.
7. Установить срок реорганизации муниципального бюджетного учреждения городского округа "Город Архангельск" "Спортивная школа "Юность" путем присоединения к муниципальному бюджетному учреждению городского округа "Город Архангельск" "Спортивная школа № 6" до 15 февраля 2022 года.
8. Считать муниципальное бюджетное учреждение городского округа "Город Архангельск" "Спортивная школа "Спортивная школа № 6" реорганизованным с момента внесения в Единый государственный реестр юридических лиц записи о прекращении деятельности присоединяемого юридического лица.
9. Определить заявителем при государственной регистрации юридического лица с уведомлением ИФНС России по городу Архангельску муниципальное бюджетное учреждение городского округа "Город Архангельск" "Спортивная школа № 6".
10. Определить лицом, уполномоченным размещать в средствах массовой информации, в которых публикуются данные о государственной регистрации юридических лиц, уведомления о реорганизации от имени муниципального бюджетного учреждения городского округа "Город Архангельск" "Спортивная школа "Юность" муниципальное бюджетное учреждение городского округа "Город Архангельск" "Спортивная школа № 6".
11. Опубликовать постановление в газете "Архангельск – город воинской славы" и на официальном информационном интернет-портале городского округа "Город Архангельск".
12. Контроль за исполнением постановления возложить на заместителя Главы городского округа "Город Архангельск" – руководителя аппарата Лапина Д.В.

Глава городского округа "Город Архангельск"

Д.А. Морев

АДМИНИСТРАЦИЯ ГОРОДСКОГО ОКРУГА "ГОРОД АРХАНГЕЛЬСК"

ПОСТАНОВЛЕНИЕ

от 30 ноября 2021 г. № 2399

Об утверждении карты-схемы границ прилегающих территорий

В соответствии с областным законом от 23 сентября 2004 года № 259-внеч.-ОЗ "О реализации государственных полномочий Архангельской области в сфере правового регулирования организации и осуществления местного самоуправления", разделом 15 Правил благоустройства города Архангельска, утвержденных решением Архангельской городской Думы от 25 октября 2017 года № 581, Администрация городского округа "Город Архангельск" постановляет:

- 1. Утвердить прилагаемую карту-схему границ прилегающих территорий нежилого здания, расположенного по адресу: Российская Федерация, Архангельская область, городской округ "Город Архангельск", город Архангельск, улица Выучейского, дом 55, корпус 1, строение 1 (кадастровый номер земельного участка 29:22:050106:22).
2. Собственникам и (или) иным законным владельцам зданий, строений, сооружений, земельных участков, указанных в пункте 1 настоящего постановления, принимать участие, в том числе финансовое, в содержании прилегающих территорий.
3. Опубликовать постановление в газете "Архангельск – город воинской славы" и на официальном информационном интернет-портале городского округа "Город Архангельск" в течение 10 календарных дней со дня подписания постановления.
4. Контроль за исполнением постановления возложить на главу администрации Ломоносовского территориального округа Администрации городского округа "Город Архангельск" Пономареву В.А.
5. Настоящее постановление вступает в силу по истечении 30 календарных дней со дня его подписания.

Глава городского округа "Город Архангельск"

Д.А. Морев

АДМИНИСТРАЦИЯ ГОРОДСКОГО ОКРУГА "ГОРОД АРХАНГЕЛЬСК"

ПОСТАНОВЛЕНИЕ

от 30 ноября 2021 г. № 2400

Об утверждении карты-схемы границ прилегающих территорий

В соответствии с областным законом от 23 сентября 2004 года № 259-внеч.-ОЗ "О реализации государственных полномочий Архангельской области в сфере правового регулирования организации и осуществления местного самоуправления", разделом 15 Правил благоустройства города Архангельска, утвержденных решением Архангельской городской Думы от 25 октября 2017 года № 581, Администрация городского округа "Город Архангельск" постановляет:

- 1. Утвердить прилагаемую карту-схему границ прилегающих территорий нежилого здания, расположенного по адресу: Российская Федерация, Архангельская область, городской округ "Город Архангельск", город Архангельск, улица Урицкого, дом 43 (кадастровый номер объекта капитального строительства 29:22:050109:87).
2. Собственникам и (или) иным законным владельцам зданий, строений, сооружений, земельных участков, указанных в пункте 1 настоящего постановления, принимать участие, в том числе финансовое, в содержании прилегающих территорий.
3. Опубликовать постановление в газете "Архангельск – город воинской славы" и на официальном информационном интернет-портале городского округа "Город Архангельск" в течение 10 календарных дней со дня подписания постановления.
4. Контроль за исполнением постановления возложить на главу администрации Ломоносовского территориального округа Администрации городского округа "Город Архангельск" Пономареву В.А.
5. Настоящее постановление вступает в силу по истечении 30 календарных дней со дня его подписания.

Глава городского округа "Город Архангельск"

Д.А. Морев

АДМИНИСТРАЦИЯ ГОРОДСКОГО ОКРУГА "ГОРОД АРХАНГЕЛЬСК"

ПОСТАНОВЛЕНИЕ

от 30 ноября 2021 г. № 2401

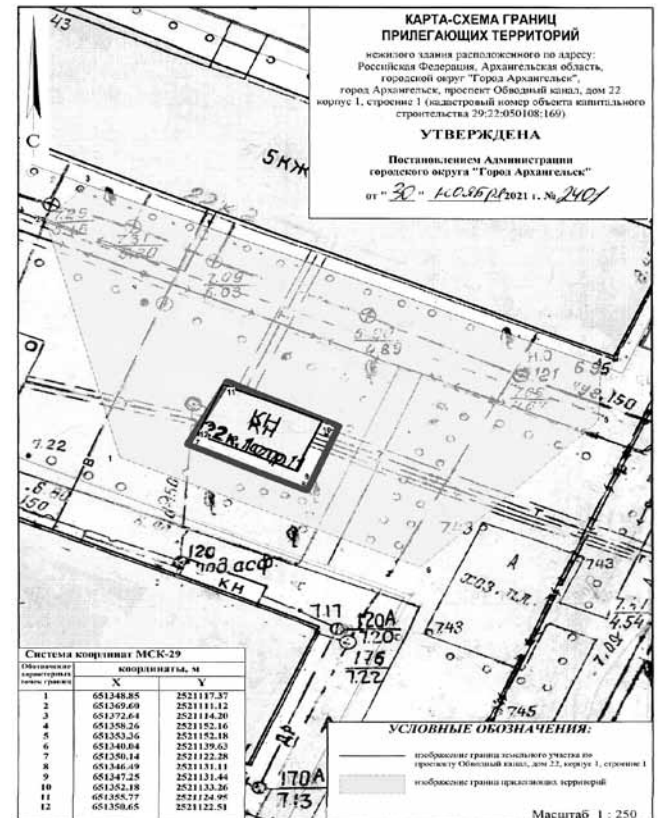
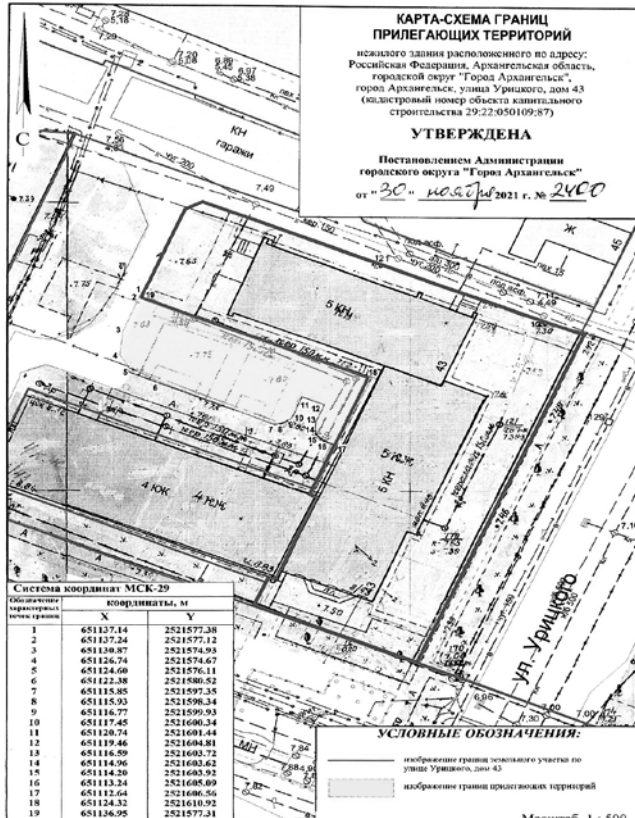
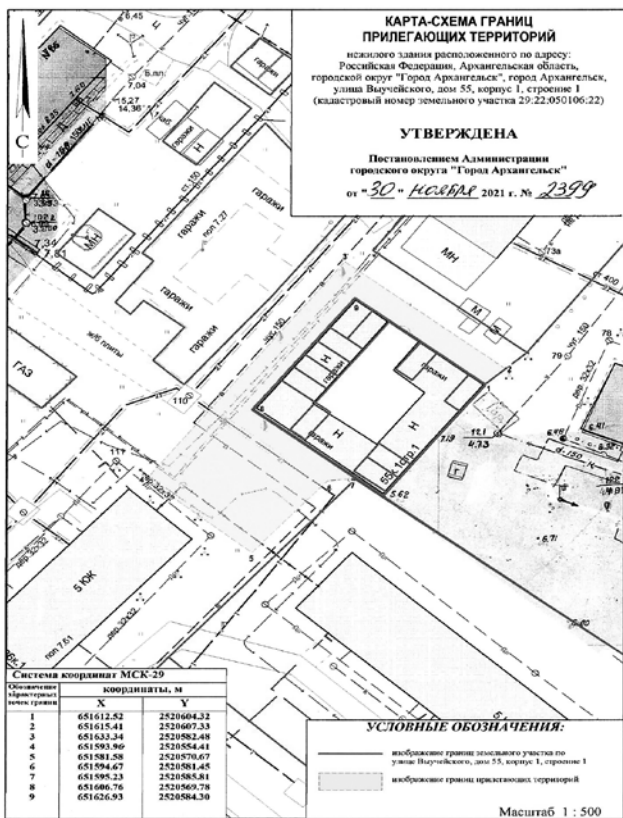
Об утверждении карты-схемы границ прилегающих территорий

В соответствии с областным законом от 23 сентября 2004 года № 259-внеч.-ОЗ "О реализации государственных полномочий Архангельской области в сфере правового регулирования организации и осуществления местного самоуправления", разделом 15 Правил благоустройства города Архангельска, утвержденных решением Архангельской городской Думы от 25 октября 2017 года № 581, Администрация городского округа "Город Архангельск" постановляет:

- 1. Утвердить прилагаемую карту-схему границ прилегающих территорий нежилого здания, расположенного по адресу: Российская Федерация, Архангельская область, городской округ "Город Архангельск", город Архангельск, проспект Обводный канал, дом 22, корпус 1, строение 1 (кадастровый номер объекта капитального строительства 29:22:050108:169).
2. Собственникам и (или) иным законным владельцам зданий, строений, сооружений, земельных участков, указанных в пункте 1 настоящего постановления, принимать участие, в том числе финансовое, в содержании прилегающих территорий.
3. Опубликовать постановление в газете "Архангельск – город воинской славы" и на официальном информационном интернет-портале городского округа "Город Архангельск" в течение 10 календарных дней со дня подписания постановления.
4. Контроль за исполнением постановления возложить на главу администрации Ломоносовского территориального округа Администрации городского округа "Город Архангельск" Пономареву В.А.
5. Настоящее постановление вступает в силу по истечении 30 календарных дней со дня его подписания.

Глава городского округа "Город Архангельск"

Д.А. Морев



АДМИНИСТРАЦИЯ ГОРОДСКОГО ОКРУГА
"ГОРОД АРХАНГЕЛЬСК"

ПОСТАНОВЛЕНИЕ

от 30 ноября 2021 г. № 2402

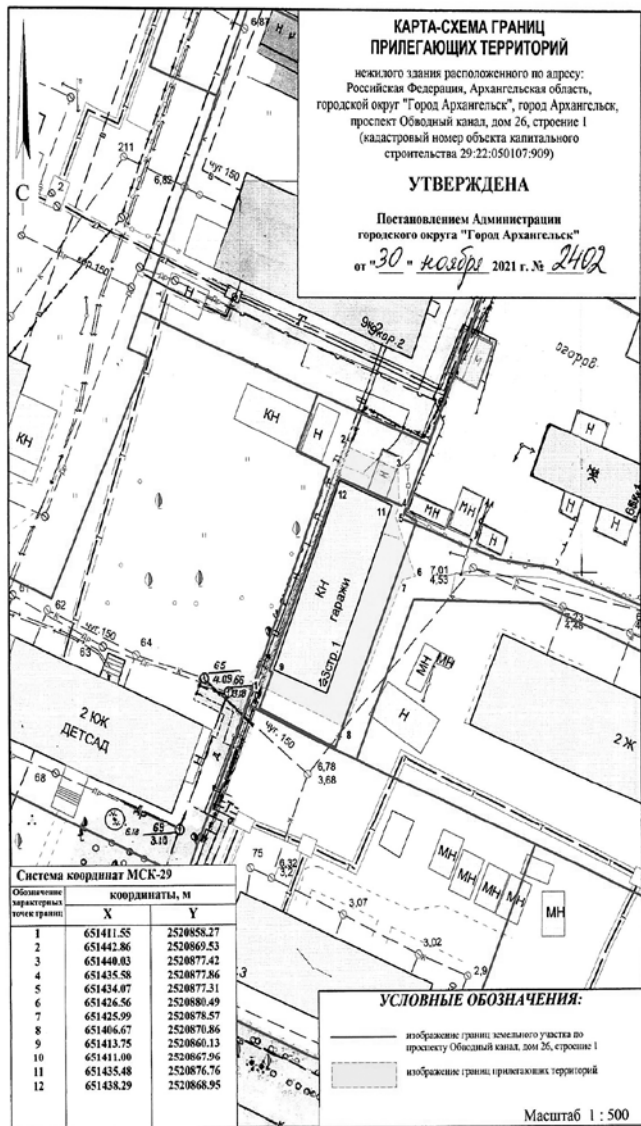
Об утверждении карты-схемы границ
прилегающих территорий

В соответствии с областным законом от 23 сентября 2004 года № 259-внеч.-ОЗ
"О реализации государственных полномочий Архангельской области
в сфере правового регулирования организации и осуществления местного
самоуправления", разделом 15 Правил благоустройства города Архангельска,
утвержденных решением Архангельской городской Думы от 25 октября
2017 года № 581, Администрация городского округа "Город Архангельск"
постановляет:

- 1. Утвердить прилагаемую карту-схему границ прилегающих территорий
нежилого здания, расположенного по адресу: Российская Федерация, Архангельская область,
городской округ "Город Архангельск", город Архангельск, проспект Обводный канал, дом 26, строение 1
(кадастровый номер объекта капитального строительства 29:22:050107:909).
2. Собственникам и (или) иным законным владельцам зданий, строений, сооружений, земельных участков,
указанных в пункте 1 настоящего постановления, принимать участие, в том числе финансовое, в содержании
прилегающих территорий.
3. Опубликовать постановление в газете "Архангельск – город воинской славы" и на официальном информационном
интернет-портале городского округа "Город Архангельск" в течение 10 календарных дней со дня подписания
постановления.
4. Контроль за исполнением постановления возложить на главу администрации Ломоносовского территориального
округа Администрации городского округа "Город Архангельск" Пономареву В.Я.
5. Настоящее постановление вступает в силу по истечении 30 календарных дней со дня его подписания.

Глава городского округа
"Город Архангельск"

Д.А. Морев



АДМИНИСТРАЦИЯ ГОРОДСКОГО ОКРУГА
"ГОРОД АРХАНГЕЛЬСК"

ПОСТАНОВЛЕНИЕ

от 30 ноября 2021 г. № 2403

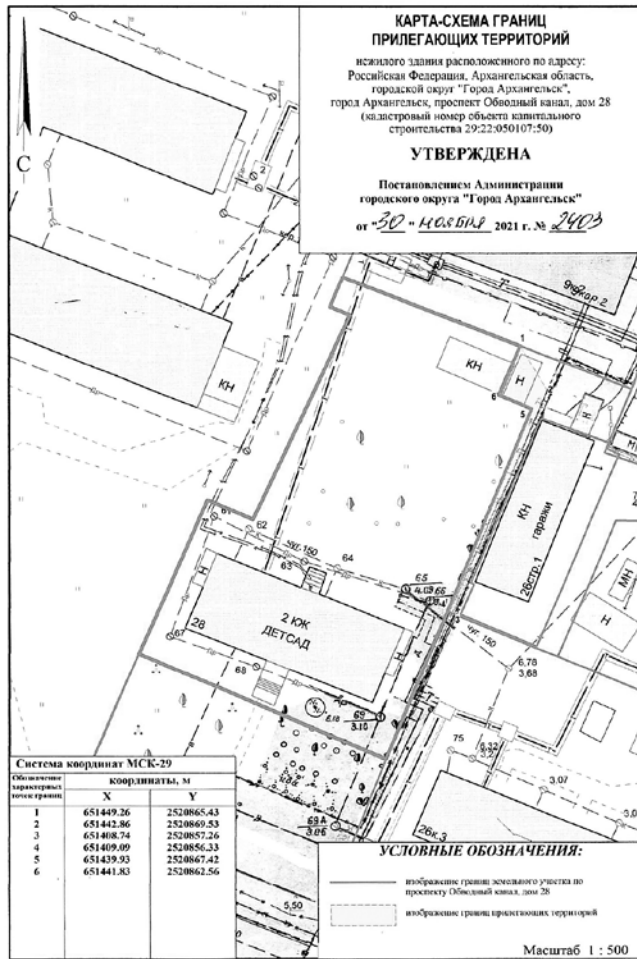
Об утверждении карты-схемы границ
прилегающих территорий

В соответствии с областным законом от 23 сентября 2004 года № 259-внеч.-ОЗ
"О реализации государственных полномочий Архангельской области
в сфере правового регулирования организации и осуществления местного
самоуправления", разделом 15 Правил благоустройства города Архангельска,
утвержденных решением Архангельской городской Думы от 25 октября
2017 года № 581, Администрация городского округа "Город Архангельск"
постановляет:

- 1. Утвердить прилагаемую карту-схему границ прилегающих территорий
нежилого здания, расположенного по адресу: Российская Федерация, Архангельская область,
городской округ "Город Архангельск", город Архангельск, проспект Обводный канал, дом 28, строение 1
(кадастровый номер объекта капитального строительства 29:22:050107:50).
2. Собственникам и (или) иным законным владельцам зданий, строений, сооружений, земельных участков,
указанных в пункте 1 настоящего постановления, принимать участие, в том числе финансовое, в содержании
прилегающих территорий.
3. Опубликовать постановление в газете "Архангельск – город воинской славы" и на официальном информационном
интернет-портале городского округа "Город Архангельск" в течение 10 календарных дней со дня подписания
постановления.
4. Контроль за исполнением постановления возложить на главу администрации Ломоносовского территориального
округа Администрации городского округа "Город Архангельск" Пономареву В.Я.
5. Настоящее постановление вступает в силу по истечении 30 календарных дней со дня его подписания.

Глава городского округа
"Город Архангельск"

Д.А. Морев



АДМИНИСТРАЦИЯ ГОРОДСКОГО ОКРУГА
"ГОРОД АРХАНГЕЛЬСК"

ПОСТАНОВЛЕНИЕ

от 30 ноября 2021 г. № 2404

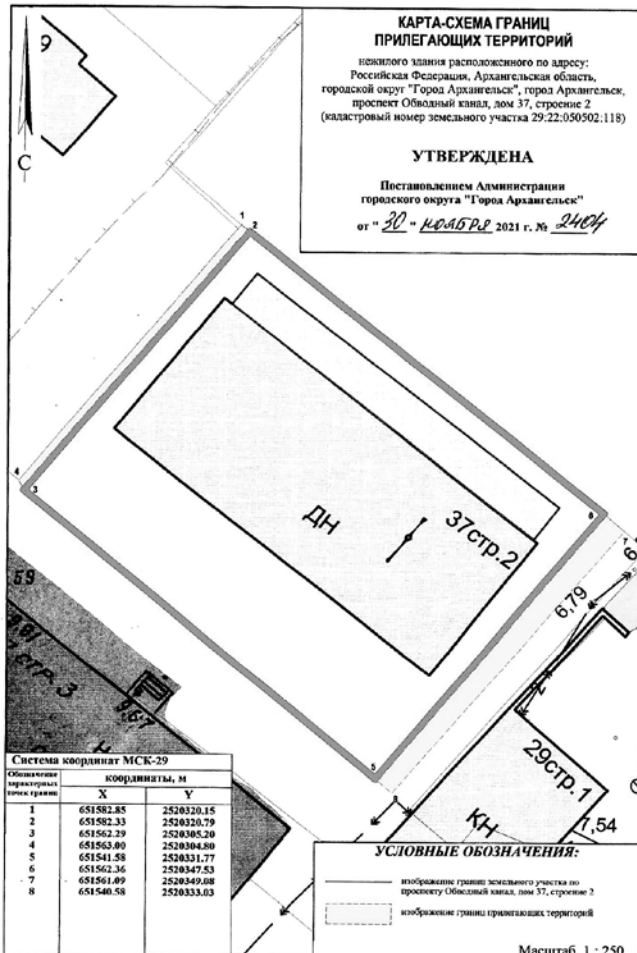
Об утверждении карты-схемы границ прилегающих территорий

В соответствии с областным законом от 23 сентября 2004 года № 259-внеч.-ОЗ
"О реализации государственных полномочий Архангельской области
в сфере правового регулирования организации и осуществления местного самоуправления", разделом 15 Правил благоустройства
города Архангельска, утвержденных решением Архангельской городской Думы от 25 октября 2017 года № 581,
Администрация городского округа "Город Архангельск" постановляет:

- 1. Утвердить прилагаемую карту-схему границ прилегающих территорий
нежилого здания, расположенного по адресу: Российская Федерация, Архангельская область,
городской округ "Город Архангельск", город Архангельск, проспект Обводный канал, дом 37, строение 2
(кадастровый номер земельного участка 29:22:050502:118).
2. Собственникам и (или) иным законным владельцам зданий, строений, сооружений, земельных участков,
указанных в пункте 1 настоящего постановления, принимать участие, в том числе финансовое, в содержании
прилегающих территорий.
3. Опубликовать постановление в газете "Архангельск – город воинской славы" и на официальном информационном
интернет-портале городского округа "Город Архангельск" в течение 10 календарных дней со дня подписания
постановления.
4. Контроль за исполнением постановления возложить на главу администрации Ломоносовского территориального
округа Администрации городского округа "Город Архангельск" Пономареву В.Я.
5. Настоящее постановление вступает в силу по истечении 30 календарных дней со дня его подписания.

Глава городского округа
"Город Архангельск"

Д.А. Морев



АДМИНИСТРАЦИЯ ГОРОДСКОГО ОКРУГА
"ГОРОД АРХАНГЕЛЬСК"

ПОСТАНОВЛЕНИЕ

от 30 ноября 2021 г. № 2405

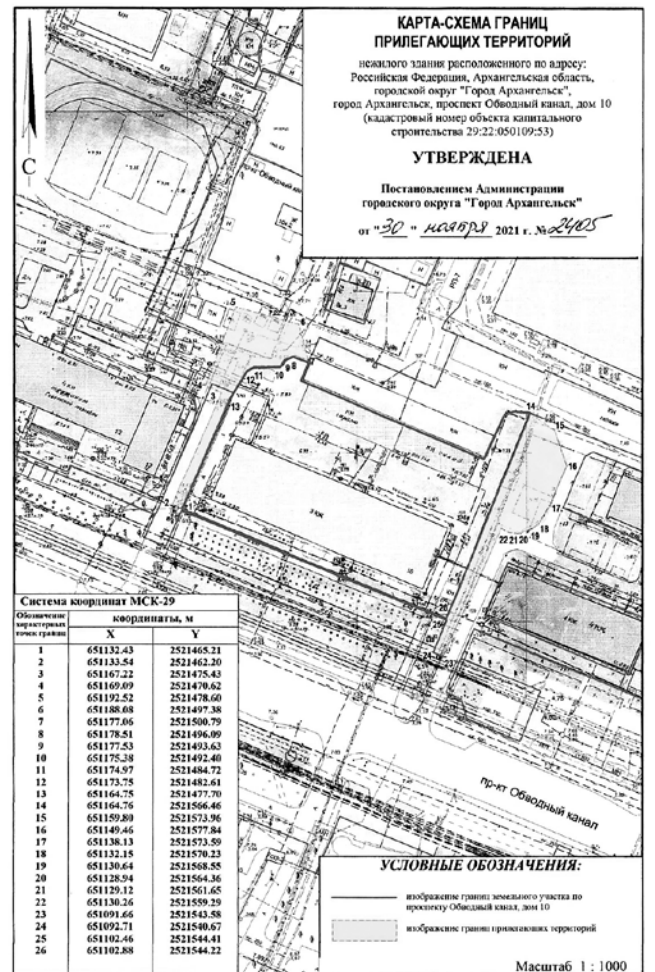
Об утверждении карты-схемы границ прилегающих территорий

В соответствии с областным законом от 23 сентября 2004 года № 259-внеч.-ОЗ
"О реализации государственных полномочий Архангельской области
в сфере правового регулирования организации и осуществления местного самоуправления", разделом 15 Правил благоустройства
города Архангельска, утвержденных решением Архангельской городской Думы от 25 октября 2017 года № 581,
Администрация городского округа "Город Архангельск" постановляет:

- 1. Утвердить прилагаемую карту-схему границ прилегающих территорий
нежилого здания, расположенного по адресу: Российская Федерация, Архангельская область,
городской округ "Город Архангельск", город Архангельск, проспект Обводный канал, дом 10 (кадастровый номер
объекта капитального строительства 29:22:050109:53).
2. Собственникам и (или) иным законным владельцам зданий, строений, сооружений, земельных участков,
указанных в пункте 1 настоящего постановления, принимать участие, в том числе финансовое, в содержании
прилегающих территорий.
3. Опубликовать постановление в газете "Архангельск – город воинской славы" и на официальном информационном
интернет-портале городского округа "Город Архангельск" в течение 10 календарных дней со дня подписания
постановления.
4. Контроль за исполнением постановления возложить на главу администрации Ломоносовского территориального
округа Администрации городского округа "Город Архангельск" Пономареву В.Я.
5. Настоящее постановление вступает в силу по истечении 30 календарных дней со дня его подписания.

Глава городского округа
"Город Архангельск"

Д.А. Морев



АДМИНИСТРАЦИЯ ГОРОДСКОГО ОКРУГА
"ГОРОД АРХАНГЕЛЬСК"

ПОСТАНОВЛЕНИЕ

от 30 ноября 2021 г. № 2406

Об устройстве и содержании ледовых переправ на территории
городского округа "Город Архангельск"
в зимний период 2021 – 2022 годов

В соответствии с Водным кодексом Российской Федерации, Федеральным
законом от 6 октября 2003 года № 131-ФЗ "Об общих принципах организации
местного самоуправления в Российской Федерации", приказом МЧС России от
30 сентября 2020 года № 731 "Об утверждении Правил пользования переправами
и наплывными мостами в Российской Федерации", Правилами охраны жизни
людей на водных объектах в Архангельской области, утвержденными
постановлением Администрации Архангельской области от 28 апреля 2009 года № 119-па/17, и в целях жизнеобеспечения населения, обеспечения устойчивой работы
объектов экономики и социальной сферы города в зимний период 2021 – 2022
годов, организации безопасного движения пешеходов и транспортных средств по
ледовым переправам и наплывному мосту Администрации городского округа
"Город Архангельск" постановляет:

- 1. Утвердить прилагаемые:
состав комиссии по приемке в эксплуатацию ледовых переправ и наплывного
моста (приложение № 1);
перечень пешеходных, транспортных ледовых переправ и наплывного моста
на территории городского округа "Город Архангельск" в зимний период 2021 –
2022 годов (приложение № 2);
план проведения мероприятий по обеспечению безопасности населения на
водных объектах городского округа "Город Архангельск" в зимний период 2021 –
2022 годов (приложение № 3);
перечень критериев опасности при выходе (выезде) на лед (приложение № 4).
2. Запретить с 1 декабря 2021 года выход (выезд) на ледовое покрытие
водных объектов, расположенных на территории городского округа "Город
Архангельск", за исключением обустроенных и принятых установленным порядком
ледовых переправ.
3. Главам территориальных округов Администрации городского округа "Город
Архангельск", руководителям организаций, обеспечивающих эксплуатацию
ледовых переправ и наплывного моста:
определить ответственных лиц за содержание и эксплуатацию ледовых
переправ и наплывного моста;
обеспечить оборудование и эксплуатацию переправ и наплывного моста в
соответствии с:
ОДН 218.010-98Т. Инструкция проектирования, строительству и эксплуатации
ледовых переправ, утверждена приказом ФДС ОФ от 26 августа 1998 года № 228;
ОДМ 218.2.036-2013. Методические рекомендации по устройству, ремонту,
содержанию и эксплуатации паромных переправ и наплывных мостов, изданы на
основании распоряжения Росавтодора от 13 мая 2013 года № 681-р;
Правилами охраны жизни людей на водных объектах в Архангельской области,
утвержденными постановлением Администрации Архангельской области от
28 апреля 2009 года № 119-па/17;
приказом МЧС России от 30 сентября 2020 года № 731 "Об утверждении правил
пользования переправами и наплывными мостами в Российской Федерации".

4. Опубликовать постановление в газете "Архангельск – город воинской славы" на официальном информационном интернет-портале городского округа "Город Архангельск".
 5. Контроль за исполнением постановления возложить на заместителя Главы городского округа "Город Архангельск" по городскому хозяйству Шевцова В.В.

Глава городского округа
"Город Архангельск"

Д.А. Морев

ПРИЛОЖЕНИЕ № 1
 к постановлению Администрации
 городского округа "Город Архангельск"
 от 30 ноября 2021 г. № 2406

СОСТАВ
комиссии по приемке в эксплуатацию
ледовых переправ и наплавного моста

Мурашев Валерий Валентинович	-	начальник муниципального казенного учреждения городского округа "Город Архангельск" "Городской центр гражданской защиты" (председатель комиссии)
Майоров Александр Константинович	-	исполняющий обязанности директора департамента транспорта, строительства и городской инфраструктуры Администрации городского округа "Город Архангельск" (заместитель председателя комиссии)
Некрасов Олег Юрьевич	-	заместитель начальника отдела гражданской защиты муниципального казенного учреждения городского округа "Город Архангельск" "Городской центр гражданской защиты" по ПЛЧС (секретарь комиссии) (по согласованию)
Антонов Дмитрий Михайлович	-	начальник отдела транспорта и связи департамента транспорта, строительства и городской инфраструктуры Администрации городского округа "Город Архангельск"
Калинин Алексей Александрович	-	глава администрации Октябрьского территориального округа Администрации городского округа "Город Архангельск"
Каменский Андрей Николаевич	-	старший государственный инспектор отдела надзора ОГИБДД УМВД России по городу Архангельску (по согласованию)
Козуб Сергей Леонидович	-	заместитель капитана морского порта Архангельск (по согласованию)
Леонардов Владислав Борисович	-	заместитель начальника полиции (по охране общественного порядка) УМВД России по городу Архангельску (по согласованию)
Попов Дмитрий Викторович	-	глава администрации Соломбальского территориального округа Администрации городского округа "Город Архангельск"
Хиле Андрей Иванович	-	глава администрации Маймаксанского территориального округа Администрации городского округа "Город Архангельск"

ПРИЛОЖЕНИЕ № 2
 к постановлению Администрации
 городского округа "Город Архангельск"
 от 30 ноября 2021 г. № 2406

ПЕРЕЧЕНЬ
пешеходных, транспортных ледовых переправ и наплавного моста
на территории городского округа "Город Архангельск"
в зимний период 2021-2022 годов

Наименование переправ	Орган (организация), обеспечивающая оборудование и эксплуатацию переправ
Пешеходные ледовые переправы:	
1. о. Кего – мыс "Пур-Наволок"	Администрация Октябрьского территориального округа Администрации городской округ "Город Архангельск"
2. Соломбала – о. Хабарка	Администрация Соломбальского территориального округа Администрации городской округ "Город Архангельск"
3. МЛП (о. Бревенник) – лесозавод № 14	Администрация Маймаксанского территориального округа Администрации городской округ "Город Архангельск"
4. Лесозавод № 22 – лесозавод № 23	Администрация Маймаксанского территориального округа Администрации городской округ "Город Архангельск"
5. Лесозавод № 24 – лесозавод № 26	Администрация Маймаксанского территориального округа Администрации городской округ "Город Архангельск"
6. д. Реушенга – ПРР "Экономия"	Администрация Маймаксанского территориального округа Администрации городской округ "Город Архангельск"
Транспортная ледовая переправа:	
1. МЛП (о. Бревенник) – о. Хабарка	Департамент транспорта, строительства и городской инфраструктуры Администрации городской округ "Город Архангельск"
Наплавной мост:	
1. МЛП (о. Бревенник) – л/з №14	Департамент транспорта, строительства и городской инфраструктуры Администрации городской округ "Город Архангельск"

ПРИЛОЖЕНИЕ № 3
 к постановлению Администрации
 городского округа "Город Архангельск"
 от 30 ноября 2021 г. № 2406

ПЛАН
проведения мероприятий по обеспечению безопасности населения на водных объектах
городского округа "Город Архангельск" в зимний период 2021-2022 годов

№ п/п	Мероприятия	Срок исполнения	Исполнитель
1	2	3	4
1	Организация установки знаков безопасности в местах возможного несанкционированного выхода (выезда) населения на лед на территории городской округ "Город Архангельск": В Октябрьском территориальном округе: на правом берегу р. Северной Двины, напротив "Площади Мира". В Ломоносовском территориальном округе: на берегу р. Северной Двины, от ул. Парижской коммуны до ул. Розы Люксембург. В Северном территориальном округе: на берегу протоки Кузнечихи р. Северной Двины, от ул. 40-летия Великой Победы до ул. Титова. В Маймаксанском территориальном округе: на береговой полосе протоки Маймаксы р. Северной Двины: в районе переправы л/з №24-26, от ул. Ладожской, д. 52 до причала (напротив ул. Папанинцев); на берегу р. Повракулка, в районе школы № 68; в районе домов: по ул. Вельможного, д. 1; по ул. Менделеева, д. 2, д. 4; на берегу р. Маймаксы: в районе л/з № 22-23. В территориальном округе Варавино-Фактория: на берегу р. Северной Двины: от просп. Ленинградского, д. 308 до ул. Заливной; в районе остановки пос. Силикатный, у храма по просп. Ленинградскому, д. 262. В Соломбальском территориальном округе: на берегу р. Северной Двины: напротив дома по ул. Маяковского, д. 2 (причал); на набережной Георгия Седова, в районе переправы (СМЗ – о. Хабарка); от ул. Валавкина, д. 49 до ул. Лодочной, д. 7; на берегу протоки Кузнечихи р. Северной Двины: от о. Мосеева в районе д. 18; в районе автомобильного моста через р. Кузнечиха. В территориальном округе Майская горка: на береговой полосе о. Краснофлотского; р. Северной Двины: в районе ул. Дружбы; в районе ул. Прибрежной, д. 26; в районе здания по ул. Лермонтова, д. 23, стр. 22; на береговой полосе озера Бутыгино; в районе причала и со стороны ул. Дачной; на береговой полосе р. Северной Двины: в районе парка на ул. Галушина, в районе остановки "МБОУ СОШ № 95" до автомобильного моста (на о. Краснофлотский). В Исакогорском и Цигломенском территориальных округах: на береговой полосе оз. Корзиха пос. Бакарица: в районе д. 88, корп.8 по ул. Адмирала Макарова; в районе ул. Парковой, 11, ул. Адмирала Макарова, д. 60; на береговой полосе р. Исакогорка: в поселке Затон, в районе ул. Вычегодской, д. 12, корп.2 и пешеходного моста; в районе ул. Речников, д. 25; в районе ул. Караванной, д. 36; в районе ул. Доковской, д. 1; на береговой полосе Никольского рукава р. Северной Двины: в поселке Цигломень, от лодочной станции до ул. Кирпичного завода, д. 1	До 30 ноября	Управление военно-мобилизационной работы, гражданской обороны и административных органов Администрации городской округ "Город Архангельск", муниципальное казенное учреждение городского округа "Город Архангельск" "Городской центр гражданской защиты" (далее – ЦГЗ), администрации территориальных округов Администрации городского округа "Город Архангельск" (далее – администрации территориальных округов)

2.	Организация охраны общественного порядка в местах возможно несанкционированного выхода (выезда) населения на лед на территории городской округ "Город Архангельск"	В период ледостава	УМВД России по г. Архангельску (по согласованию)
3.	Составление протоколов об административных правонарушениях на водных объектах в местах несанкционированного выхода (выезда) населения на лед на территории городской округ "Город Архангельск", согласно закону Архангельской области от 3 июня 2003 года № 172-22-ОЗ "Об административных правонарушениях"	В период ледостава	Администрация территориальных округов, УМВД России по г. Архангельску (по согласованию)
4.	Информирование через пресс-службу Администрации городской округ "Город Архангельск" о мерах безопасности в период ледостава	В период ледостава	ЦГЗ
5.	Проведение подготовительных мероприятий по обустройству ледовых переправ	В период ледостава	Департамент транспорта, строительства и городской инфраструктуры Администрации городского округа "Город Архангельск", администрации территориальных округов
6.	Организация проведения занятий с детьми по правилам безопасного поведения вблизи водоемов и на ледовом покрытии в осенне-зимний период	В течение всего периода	Департамент образования Администрации городского округа "Город Архангельск", управление по физической культуре и спорту Администрации городского округа "Город Архангельск", управление по вопросам семьи, опеки и попечительства Администрации городского округа "Город Архангельск"

ПРИЛОЖЕНИЕ № 4
 к постановлению Администрации
 городского округа "Город Архангельск"
 от 30 ноября 2021 г. № 2406

Перечень критериев
опасности при выходе (выезде) на лед

- Состояние льда:
 толщина льда менее 10 см;
 наличие слома припая льда, отрывов льда, отжимов льда от берега;
 наличие выхода воды, нагоных явлений на ледовое покрытие или заберегов.
- Гидрометеорологические условия:
 скорость ветра более 12 м/с;
 температура воздуха выше 0 градусов, продолжительностью более 1 суток, при критической (10 см) толщине льда;
 видимость менее 500 м, на заливах – менее 1000 м;
 наличие метели.

АДМИНИСТРАЦИЯ ГОРОДСКОГО ОКРУГА
"ГОРОД АРХАНГЕЛЬСК"

ПОСТАНОВЛЕНИЕ

от 2 декабря 2021 г. № 2422

О внесении изменений в постановление Администрации городского округа "Город Архангельск" от 16 марта 2021 года № 504, Правила определения нормативных затрат на обеспечение функций органов местного самоуправления (муниципальных органов) муниципального образования "Город Архангельск", отраслевых (функциональных) и территориальных органов Администрации муниципального образования "Город Архангельск", включая подведомственные им муниципальные казенные учреждения муниципального образования "Город Архангельск", Методику определения нормативных затрат на обеспечение функций органов местного самоуправления (муниципальных органов) муниципального образования "Город Архангельск", отраслевых (функциональных) и территориальных органов Администрации муниципального образования "Город Архангельск", включая подведомственные им муниципальные казенные учреждения муниципального образования "Город Архангельск" и приложения в нее

- Внести в постановление Администрации муниципального образования "Город Архангельск" от 16 марта 2021 года № 504 "Об утверждении правил определения нормативных затрат на обеспечение функций органов местного самоуправления (муниципальных органов) муниципального образования "Город Архангельск", отраслевых (функциональных) и территориальных органов Администрации муниципального образования "Город Архангельск", включая подведомственные им муниципальные казенные учреждения муниципального образования "Город Архангельск" изменения, заменив в наименовании и по тексту слова "муниципального образования "Город Архангельск" в соответствующем падеже словами "городского округа "Город Архангельск" в соответствующем падеже.
- Внести в Правила определения нормативных затрат на обеспечение функций органов местного самоуправления (муниципальных органов) муниципального образования "Город Архангельск", отраслевых (функциональных) и территориальных органов Администрации муниципального образования "Город Архангельск", включая подведомственные им муниципальные казенные учреждения муниципального образования "Город Архангельск", утвержденные постановлением Администрации городского округа "Город Архангельск" от 16 марта 2021 года № 504, изменения, заменив в наименовании и по тексту слова "муниципального образования "Город Архангельск" в соответствующем падеже словами "городского округа "Город Архангельск" в соответствующем падеже.
- Внести в Методику определения нормативных затрат на обеспечение функций органов местного самоуправления (муниципальных органов) муниципального образования "Город Архангельск", отраслевых (функциональных) и территориальных органов Администрации муниципального образования "Город Архангельск", включая подведомственные им муниципальные казенные учреждения муниципального образования "Город Архангельск" изменения, заменив в наименовании и по тексту слова "муниципального образования "Город Архангельск" в соответствующем падеже словами "городского округа "Город Архангельск" в соответствующем падеже.
- Внести в приложения № 1, 2 к Методике определения нормативных затрат на обеспечение функций органов местного самоуправления (муниципальных органов) муниципального образования "Город Архангельск", отраслевых (функциональных) и территориальных органов Администрации муниципального образования "Город Архангельск", включая подведомственные им муниципальные казенные учреждения муниципального образования "Город Архангельск" изменения, заменив в наименовании и по тексту слова "муниципального образования "Город Архангельск" в соответствующем падеже словами "городского округа "Город Архангельск" в соответствующем падеже.
- Опубликовать постановление в газете "Архангельск – город воинской славы" и на официальном информационном интернет-портале городского округа "Город Архангельск".

Глава городского округа
"Город Архангельск"

Д.А. Морев

АДМИНИСТРАЦИЯ ГОРОДСКОГО ОКРУГА
"ГОРОД АРХАНГЕЛЬСК"

ПОСТАНОВЛЕНИЕ

от 2 декабря 2021 г. № 2428

О плате за содержание жилого помещения для нанимателей жилых помещений по договорам социального найма и договорам найма жилых помещений в многоквартирных домах городского округа "Город Архангельск" и о внесении изменений в приложение к отдельным постановлениям Администрации муниципального образования "Город Архангельск"

В соответствии со статьями 154 и 156 Жилищного кодекса Российской Федерации, статьи 30 Устава городского округа "Город Архангельск", разделом 2 Положения об установлении тарифов и размера платы Администрацией муниципального образования "Город Архангельск", утвержденного постановлением мэрии города Архангельска от 21 декабря 2015 года № 69, решениями общих собраний собственников помещений в многоквартирных домах Администрации городского округа "Город Архангельск" **постановляет:**

- Установить размер платы за содержание жилого помещения для нанимателей жилых помещений по договорам социального найма и договорам найма жилых помещений в многоквартирных домах городского округа "Город Архангельск" согласно приложению к настоящему постановлению.
 Размер платы за содержание жилого помещения для нанимателей жилых помещений по договорам социального найма и договорам найма жилых помещений в многоквартирных домах соразмерен перечню, объемам и качеству услуг и работ, утвержденным решениями общих собраний собственников помещений по каждому многоквартирному дому.
- Внести в приложение к постановлению Администрации муниципального образования "Город Архангельск" от 27 декабря 2018 года № 1643 "О плате за содержание жилого помещения для нанимателей жилых помещений по договорам социального найма и договорам найма жилых помещений в многоквартирных домах муниципального образования "Город Архангельск" и о внесении изменений в приложение к постановлению мэрии города Архангельска от 26 июля 2012 года № 228" изменение, исключив пункт 2.
- Внести в приложение к постановлению Администрации муниципального образования "Город Архангельск" от 19 августа 2019 года № 1233 "О плате за содержание жилого помещения для нанимателей жилых помещений по договорам социального найма и договорам найма жилых помещений в многоквартирных домах муниципального образования "Город Архангельск", о внесении изменения в приложение к постановлению мэрии города Архангельска от 7 мая 2014 года № 384, о внесении изменений в приложение к отдельным постановлениям Администрации муниципального образования "Город Архангельск", о признании утратившими силу приложений к отдельным постановлениям Администрации муниципального образования "Город Архангельск" от 7 декабря 2017 года № 1432" (с изменениями) изменение, исключив пункт 2.
- Внести в приложение к постановлению Администрации муниципального образования "Город Архангельск" от 19 февраля 2020 года № 327 "О плате за содержание жилого помещения для нанимателей жилых помещений по договорам социального найма и договорам найма жилых помещений в многоквартирных домах муниципального образования "Город Архангельск" (с изменениями) изменения, исключив пункты 15, 75.
- Внести в приложение к постановлению Администрации муниципального образования "Город Архангельск" от 10 ноября 2020 года № 4 "О плате за содержание жилого помещения для нанимателей жилых помещений по договорам со-

циального найма и договорам найма жилых помещений в многоквартирных домах муниципального образования "Город Архангельск", о внесении изменений в приложения к отдельным постановлениям Администрации муниципального образования "Город Архангельск" и о признании утратившим силу приложения к постановлению Администрации муниципального образования "Город Архангельск" от 25 января 2019 года № 101" изменение, исключив пункт 2.

6. Опубликовать постановление в газете "Архангельск – город воинской славы" и на официальном информационном интернет-портале городского округа "Город Архангельск".

7. Настоящее постановление вступает в силу с момента опубликования, за исключением положений, для которых настоящим пунктом предусмотрен иной срок вступления в силу.

Положения пункта 5 настоящего постановления и пункта 1 приложения к настоящему постановлению вступают в силу с 8 декабря 2021 года.

Глава городского округа
"Город Архангельск"

Д.А. Морев

ПРИЛОЖЕНИЕ
к постановлению Администрации
городского округа
"Город Архангельск"
от 2 декабря 2021 г. № 2428

РАЗМЕР ПЛАТЫ
за содержание жилого помещения для нанимателей жилых помещений
по договорам социального найма и договорам найма жилых помещений
в многоквартирных домах городского округа "Город Архангельск"

№ п/п	Адрес многоквартирного дома	Размер платы за содержание жилого помещения (рублей за 1 кв. м общей площади жилого помещения в месяц)	Основание (дата и № протокола общего собрания собственников многоквартирного дома)	Наименование управляющей организации
1	Ул. Буденного С.М., 11	36,66	от 15.11.2021 № 30	ООО "ЖЭУ ЗАВ ремстрой"
2	Ул. Буденного С.М., 13	26,68	от 15.11.2021 № 29	ООО "ЖЭУ ЗАВ ремстрой"
3	Ул. Юности, 7	28,36	от 15.11.2021 № 31	ООО "ЖЭУ ЗАВ ремстрой"

ГЛАВА ГОРОДСКОГО ОКРУГА
"ГОРОД АРХАНГЕЛЬСК"

ПОСТАНОВЛЕНИЕ

от 2 декабря 2021 г. № 2432

О внесении изменения в состав административной комиссии
Маймаксанского территориального округа
Администрации городского округа "Город Архангельск"

1. Внести в состав административной комиссии Маймаксанского территориального округа Администрации городского округа "Город Архангельск", утвержденный постановлением Главы муниципального образования "Город Архангельск" от 15 мая 2019 года № 632 (с изменениями), изменение, изложив его в новой прилагаемой редакции.

2. Опубликовать постановление в газете "Архангельск – город воинской славы" и на официальном информационном интернет-портале городского округа "Город Архангельск".

Глава городского округа
"Город Архангельск"

Д.А. Морев

ПРИЛОЖЕНИЕ
к постановлению Главы
городского округа
"Город Архангельск"
от 2 декабря 2021 № 2432

СОСТАВ
административной комиссии Маймаксанского территориального округа
Администрации городского округа "Город Архангельск"

Хиле Андрей Иванович	-	глава администрации Маймаксанского территориального округа Администрации городского округа "Город Архангельск" (председатель административной комиссии);
Кудрявцева Наталья Александровна	-	главный специалист-юристоконсульт управления правового обеспечения городского хозяйства муниципально-правового департамента Администрации городского округа "Город Архангельск" (заместитель председателя административной комиссии);
Абакумова Виктория Павловна	-	главный специалист отдела по жилищным вопросам департамента городского хозяйства Администрации городского округа "Город Архангельск"
Коншин Андрей Владимирович	-	ведущий специалист отдела жилищно-коммунального хозяйства и благоустройства администрации Маймаксанского территориального округа Администрации городского округа "Город Архангельск"
Новиков Александр Витальевич	-	ответственный секретарь административной комиссии Маймаксанского территориального округа Администрации городского округа "Город Архангельск"
Пермогорская Татьяна Леонидовна	-	заместитель главы администрации Маймаксанского территориального округа Администрации городского округа "Город Архангельск"
Седнева Елена Владимировна	-	ответственный секретарь административной комиссии Октябрьского территориального округа Администрации городского округа "Город Архангельск"."

АДМИНИСТРАЦИЯ ГОРОДСКОГО ОКРУГА
"ГОРОД АРХАНГЕЛЬСК"

ПОСТАНОВЛЕНИЕ

от 2 декабря 2021 г. № 2437

О внесении изменений в постановление Администрации муниципального образования "Город Архангельск" от 5 октября 2020 года № 1621 и административный регламент предоставления муниципальной услуги "Регистрация и учет граждан, имеющих право на получение социальных выплат для приобретения жилья в связи с переселением из районов Крайнего Севера и приравненных к ним местностей, на территории муниципального образования "Город Архангельск" Архангельской области"

1. Внести в постановление Администрации муниципального образования "Город Архангельск" от 5 октября 2020 года № 1621 "Об утверждении административного регламента предоставления муниципальной услуги "Регистрация и учет граждан, имеющих право на получение социальных выплат для приобретения жилья в связи с переселением из районов Крайнего Севера и приравненных к ним местностей, на территории муниципального образования "Город Архангельск" Архангельской области" следующие изменения:
в наименовании, преамбуле, пункте 2 слова "муниципального образования" заменить словами "городского округа"; пункт 1 изложить в следующей редакции:

"1. Утвердить прилагаемый административный регламент предоставления муниципальной услуги "Регистрация и учет граждан, имеющих право на получение социальных выплат для приобретения жилья в связи с переселением из районов Крайнего Севера и приравненных к ним местностей, на территории городского округа "Город Архангельск" Архангельской области" (далее – административный регламент)."

2. Внести в административный регламент предоставления муниципальной услуги "Регистрация и учет граждан, имеющих право на получение социальных выплат для приобретения жилья в связи с переселением из районов Крайнего Севера и приравненных к ним местностей, на территории муниципального образования "Город Архангельск" Архангельской области", утвержденный постановлением Администрации муниципального образования "Город Архангельск" от 5 октября 2020 года № 1621, изменение, изложив его в новой прилагаемой редакции.

3. Опубликовать постановление в газете "Архангельск – город воинской славы" и на официальном информационном интернет-портале городского округа "Город Архангельск".

Глава городского округа
"Город Архангельск"

Д.А. Морев

ПРИЛОЖЕНИЕ
к постановлению Администрации
городского округа
"Город Архангельск"
от 2 декабря 2021 г. № 2437

АДМИНИСТРАТИВНЫЙ РЕГЛАМЕНТ
предоставления муниципальной услуги "Регистрация и учет граждан,
имеющих право на получение социальных выплат для приобретения жилья в связи
с переселением из районов Крайнего Севера и приравненных к ним местностей,
на территории городского округа "Город Архангельск" Архангельской области"

1. Общие положения

1.1. Предмет регулирования административного регламента

1. Настоящий административный регламент устанавливает порядок предоставления муниципальной услуги "Регистрация и учет граждан, имеющих право на получение социальных выплат для приобретения жилья в связи с переселением из районов Крайнего Севера и приравненных к ним местностей, на территории городского округа "Город Архангельск" Архангельской области" (далее – муниципальная услуга) и стандарт предоставления муниципальной услуги, включая сроки и последовательность административных процедур и административных действий Администрации городского округа "Город Архангельск" (далее – Администрация) при осуществлении полномочий по предоставлению муниципальной услуги.

1.2. Круг заявителей

2. Заявителями при предоставлении муниципальной услуги являются граждане, прибывшие в районы Крайнего Севера и приравненные к ним местности не позднее 1 января 1992 года, имеющие общую продолжительность стажа работы в районах Крайнего Севера и приравненных к ним местностях не менее пятнадцати календарных лет, не имеющие других жилых помещений на территории Российской Федерации за пределами районов Крайнего Севера и приравненных к ним местностей или нуждающиеся в улучшении жилищных условий и не получавшие субсидий на эти цели.

3. От имени физических лиц, указанных в пункте 2 настоящего административного регламента, вправе выступать: представитель физического лица при представлении доверенности, подписанной физическим лицом и оформленной в соответствии с гражданским законодательством; законный представитель физического лица при представлении документов, подтверждающих права законного представителя.

Документ, подтверждающий полномочия выступать от имени заявителя, предоставляется в орган, предоставляющий муниципальную услугу, вместе с запросом о предоставлении муниципальной услуги.

В случае оформления доверенности, подтверждающей правомочие на обращение за получением муниципальной услуги в форме электронного документа, доверенность, выданная физическим лицом, удостоверяется усиленной квалифицированной электронной подписью нотариуса.

1.3. Требования к порядку информирования о предоставлении муниципальной услуги

4. Информация о правилах предоставления муниципальной услуги может быть получена:
по телефону;
по электронной почте;
по почте путем обращения заявителя с письменным запросом о предоставлении информации;
при личном обращении заявителя;
на официальном информационном интернет-портале городского округа "Город Архангельск";
на Архангельском региональном портале государственных и муниципальных услуг (функций);
в помещениях органа Администрации, предоставляющего муниципальную услугу (на информационных стендах).
5. При информировании по телефону, по электронной почте, по почте (путем обращения заявителя с письменным запросом о предоставлении информации) и при личном обращении заявителя:

1) сообщается следующая информация:
контактные данные органа Администрации, предоставляющего муниципальную услугу (почтовый адрес, адрес официального сайта Администрации в информационно-телекоммуникационной сети "Интернет", номер телефона для справок, адрес электронной почты);
график работы органа Администрации, предоставляющего муниципальную услугу, с заявителями по вопросам их взаимодействия;
сведения о порядке досудебного (внесудебного) обжалования решений и действий (бездействия) органа Администрации, предоставляющего муниципальную услугу, его должностных лиц либо муниципальных служащих.
2) осуществляется консультирование по порядку предоставления муниципальной услуги.
Ответ на телефонный звонок должен начинаться с информации о наименовании органа Администрации, в который позвонил гражданин, должности, фамилии, имени и отчестве принявшего телефонный звонок муниципального служащего Администрации. Время разговора не должно превышать 10 минут. При невозможности муниципального служащего, принявшего телефонный звонок, самостоятельно ответить на поставленные вопросы, телефонный звонок должен быть передан адресован (переведен) на другого муниципального служащего либо позвонившему гражданину должен быть сообщен номер телефона, по которому можно получить необходимую информацию, или указан иной способ получения информации о правилах предоставления муниципальной услуги.

Обращения заявителей по электронной почте и их письменные запросы рассматриваются в Администрации в порядке, предусмотренном Федеральным законом от 2 мая 2006 года № 59-ФЗ "О порядке рассмотрения обращений граждан Российской Федерации" и Федеральным законом от 9 февраля 2009 года № 8-ФЗ "Об обеспечении доступа к информации о деятельности государственных органов и органов местного самоуправления".

6. На официальном информационном интернет-портале городского округа "Город Архангельск" размещается следующая информация:

текст настоящего административного регламента;
контактные данные органа Администрации, предоставляющего муниципальную услугу, указанные в пункте 5 настоящего административного регламента;
график работы органа Администрации, предоставляющего муниципальную услугу, с заявителями по вопросам их взаимодействия;

порядок получения консультаций (справок) о предоставлении муниципальной услуги;
сведения о порядке досудебного (внесудебного) обжалования решений и действий (бездействия) органа Администрации, предоставляющего муниципальную услугу, его должностных лиц либо муниципальных служащих Администрации.

7. На Архангельском региональном портале государственных и муниципальных услуг (функций) размещается:
информация, указанная в пункте 6 настоящего административного регламента;
информация, указанная в пункте 22 Положения о формировании и ведении Архангельского регионального реестра государственных и муниципальных услуг (функций) и Архангельского регионального портала государственных и муниципальных услуг (функций), утвержденного постановлением Правительства Архангельской области от 28 декабря 2010 года № 408-пп.

8. В помещениях органа Администрации, предоставляющего муниципальную услугу (на информационных стендах) размещается информация, указанная в пункте 6 настоящего административного регламента.

II. Стандарт предоставления муниципальной услуги

9. Наименование муниципальной услуги:
"Регистрация и учет граждан, имеющих право на получение социальных выплат для приобретения жилья в связи с переселением из районов Крайнего Севера и приравненных к ним местностей, на территории городского округа "Город Архангельск" Архангельской области".

10. Муниципальная услуга исполняется непосредственно Администрацией в лице департамента городского хозяйства Администрации (далее – департамент городского хозяйства).

11. В предоставлении муниципальной услуги участвуют:
1) департамент организационной работы, общественных связей и контроля Администрации;
2) муниципальное учреждение городского округа "Город Архангельск" "Информационно-расчетный центр" (далее – МУ "ИРИЦ");

3) Пенсионный фонд Российской Федерации (далее – ПФР);
4) филиал Федерального государственного бюджетного учреждения "Федеральная кадастровая палата Федеральной службы государственной регистрации, кадастра и картографии" по Архангельской области и Ненецкому автономному округу (далее – филиал ФГБУ "ФКП Росреестра" по Архангельской области и Ненецкому автономному округу);
5) государственное бюджетное учреждение Архангельской области «Центр кадастровой оценки и технической инвентаризации» (далее – ГБУ АО "АрхОблКадастр").

В ходе предоставления муниципальной услуги запрещается требовать от заявителя осуществления действий, в том числе согласований, необходимых для получения муниципальной услуги и связанных с обращением в иные органы Администрации, органы местного самоуправления, государственные органы и организации, за исключением получения услуг, включенных в перечень услуг, которые являются необходимыми и обязательными для предоставления муниципальных услуг органами Администрации муниципального образования "Город Архангельск" и предоставляются организациями, участвующими в предоставлении муниципальных услуг, утвержденный решением Архангельской городской Думы от 21 марта 2012 года № 410.

2.1. Результат предоставления муниципальной услуги

12. Результатами предоставления муниципальной услуги являются:
1) выдача распоряжения заместителя Главы городского округа "Город Архангельск" о принятии на учет граждан, имеющих право на получение социальных выплат для приобретения жилья в связи с переселением из районов Крайнего Севера и приравненных к ним местностей (далее – распоряжение о принятии на учет);
2) выдача распоряжения заместителя Главы городского округа "Город Архангельск" об отказе в принятии на учет граждан, имеющих право на получение социальных выплат для приобретения жилья в связи с переселением из районов Крайнего Севера и приравненных к ним местностей (далее – распоряжение об отказе в принятии на учет).

2.2. Сроки при предоставлении муниципальной услуги

13. Сроки выполнения отдельных административных процедур и действий:
1) регистрация запроса заявителя – в день поступления запроса заявителя;
2) рассмотрение вопроса о предоставлении муниципальной услуги и принятие решения о выдаче результата предоставления муниципальной услуги составляет 15 рабочих дней с даты регистрации заявления;
3) передача документов, предусмотренных пунктом 48 настоящего административного регламента, муниципальному служащему Администрации, ответственному за выдачу документов, осуществляется в течение одного рабочего дня после подписания документов, предусмотренных пунктом 48 настоящего административного регламента;
4) выдача заявителю результата предоставления муниципальной услуги осуществляется в течение 4 рабочих дней после передачи документов, предусмотренных пунктом 48 настоящего административного регламента, муниципальному служащему Администрации, ответственному за выдачу документов.
14. Максимальный срок ожидания в очереди:
1) при подаче запроса о предоставлении муниципальной услуги – не более 15 минут;
2) при получении результата предоставления муниципальной услуги – не более 15 минут.
15. Общий срок предоставления муниципальной услуги: 20 рабочих дней.

2.3. Перечень нормативных правовых актов, регулирующих предоставление муниципальной услуги

16. Перечень нормативных правовых актов, регулирующих предоставление муниципальной услуги, размещен на Архангельском региональном портале государственных и муниципальных услуг (функций) и на официальном информационном интернет-портале городского округа "Город Архангельск".

2.4. Исчерпывающий перечень документов, необходимых для предоставления муниципальной услуги и услуг, которые являются необходимыми и обязательными для предоставления муниципальной услуги

17. Для получения результата муниципальной услуги заявитель представляет (далее – запрос заявителя):
1) заявление о включении в список граждан, имеющих право на получение социальных выплат для приобретения жилья;
2) документы, удостоверяющие личность заявителя и проживающих с ним членов семьи;
3) документы, подтверждающие родственные отношения заявителя и членов его семьи (свидетельства о браке (свидетельства о расторжении брака, записи актов гражданского состояния), свидетельства о рождении (страницы паспорта гражданина Российской Федерации с внесенными сведениями о детях и семейном положении), свидетельства об усыновлении);
4) пенсионное удостоверение или справка о пенсионном обеспечении из органа, осуществляющего пенсионное обеспечение, – для пенсионеров;
5) справка об инвалидности – для инвалидов I и II групп, а также для инвалидов с детства – в случае отсутствия соответствующих сведений в федеральном реестре инвалидов;
6) документ, подтверждающий общую продолжительность стажа работы в районах Крайнего Севера и приравненных к ним местностях (копия трудовой книжки либо документ, выданный ПФР);
7) справка органов службы занятости населения о признании заявителя в установленном порядке безработным – для безработных, состоящих не менее одного года на учете в органах службы занятости населения по месту постоянного проживания;
8) правоустанавливающие документы на жилье помещения, которые принадлежат на праве собственности заявителю и (или) членам его семьи, права на которые не зарегистрированы в Едином государственном реестре недвижимости;
9) документы, содержащие сведения о проживании заявителя в районах Крайнего Севера и приравненных к ним местностях в период с 31 декабря 1991 года до 1 января 2015 года (копия паспорта гражданина Российской Федерации с отметкой о регистрации по месту жительства, либо выписка из домовой книги (копия поквартирной карточки), либо справка,

содержащая сведения о регистрации по месту жительства, выданная территориальным органом федерального органа исполнительной власти, осуществляющего функции по выработке и реализации государственной политики и нормативно-правовому регулированию в сфере миграции).

18. Для получения результата муниципальной услуги заявитель вправе по собственной инициативе представить:
 - 1) страховые номера индивидуального лицевого счета в системе индивидуального (персонифицированного) учета гражданина, имеющего право на получение социальной выплаты для приобретения жилья, и членов его семьи;
 - 2) выписку (выписки) из Единого государственного реестра недвижимости о правах гражданина, имеющего право на получение социальной выплаты для приобретения жилья, и членов его семьи на имеющиеся (имевшиеся) у них жилые помещения;
 - 3) документ, содержащий сведения о регистрации граждан по месту жительства в жилом помещении совместно с гражданином, имеющим право на получение социальной выплаты для приобретения жилья (далее – справка о составе семьи);
 - 4) документ, содержащий сведения о состоявшейся после 1 января 2015 года регистрации по месту жительства в районах Крайнего Севера и приравненных к ним местностях гражданина, имеющего право на получение социальной выплаты для приобретения жилья (далее – коквартирная карточка);
 - 5) справку об инвалидности – для инвалидов I и II групп, а также для инвалидов с детства;
 - 6) справки из ГБУ АО "АрхОблКадестр" о наличии или отсутствии права собственности на недвижимое имущество заявителя и членов его семьи.

19. Если заявитель не представил по собственной инициативе документы, указанные в пункте 18 настоящего административного регламента, орган Администрации, предоставляющий муниципальную услугу, должен самостоятельно запросить их путем направления межведомственных информационных запросов в порядке, предусмотренном пунктом 44 настоящего административного регламента.

20. Документ, предусмотренный подпунктом 1 пункта 17 настоящего административного регламента, составляется по форме в соответствии с приложением № 1 к настоящему административному регламенту.

21. Документы, предусмотренные подпунктами 2 – 5, 8 пункта 17, подпунктами 1 – 6 пункта 18 настоящего административного регламента, представляются в виде ксерокопии с предъявлением оригинала в одном экземпляре каждый.

Копии документов должны полностью соответствовать подлинникам документов.

Документы, предусмотренные подпунктами 1, 6, 7, 9 пункта 17 настоящего административного регламента, представляются в виде подлинника.

22. Документы, предусмотренные настоящим подразделом, представляются одним из следующих способов: подаются заявителем лично в отдел регистрации и контроля исполнения документов департамента организационной работы, общественных связей и контроля Администрации.

23. Администрация не вправе требовать от заявителя: представления документов и информации или осуществления действий, представление или осуществление которых не предусмотрено нормативными правовыми актами, регулирующими отношения, возникающие в связи с предоставлением муниципальной услуги;

предоставления документов и информации, которые находятся в распоряжении органа Администрации, предоставляющего муниципальную услугу, иных органов Администрации, органов местного самоуправления, государственных органов, организаций и учреждений, в соответствии с нормативными правовыми актами Российской Федерации, нормативными правовыми актами Архангельской области и муниципальными правовыми актами городского округа "Город Архангельск"; осуществления действий, в том числе согласований, необходимых для получения муниципальной услуги и связанных с обращением в иные государственные органы, органы местного самоуправления, организации, за исключением получения услуг и получения документов и информации, предоставляемых в результате предоставления таких услуг, включенных в перечень, указанные в части 1 статьи 9 Федерального закона от 27 июля 2010 года № 210-ФЗ "Об организации предоставления государственных и муниципальных услуг";

представления документов и информации, отсутствие и (или) недостоверность которых не указывались при первоначальном отказе в приеме документов, необходимых для предоставления муниципальной услуги, либо в предоставлении муниципальной услуги, за исключением следующих случаев:

- изменение требований нормативных правовых актов, касающихся предоставления муниципальной услуги, после первоначальной подачи заявления о предоставлении муниципальной услуги;
- наличие ошибок в заявлении о предоставлении муниципальной услуги и документах, поданных заявителем после первоначального отказа в приеме документов, необходимых для предоставления муниципальной услуги, либо в предоставлении муниципальной услуги и не включенных в представленный ранее комплект документов;
- истечение срока действия документов или изменение информации после первоначального отказа в приеме документов, необходимых для предоставления муниципальной услуги, либо в предоставлении муниципальной услуги;
- выявление документально подтвержденного факта (признаков) ошибочного или противоправного действия (бездействия) должностного лица Администрации, муниципального служащего при первоначальном отказе в приеме документов, необходимых для предоставления муниципальной услуги, либо в предоставлении муниципальной услуги, о чем в письменном виде за подписью руководителя органа Администрации, предоставляющего муниципальную услугу, уведомляется заявитель, а также приносятся извинения за доставленные неудобства.

2.5. Исчерпывающий перечень оснований для отказа в приеме документов, необходимых для предоставления муниципальной услуги

24. Основаниями для отказа в приеме документов, необходимых для предоставления муниципальной услуги, являются следующие обстоятельства:

- 1) лицо, подающее документы, не относится к числу заявителей в соответствии с пунктами 2 и 3 настоящего административного регламента;
- 2) заявитель представил неполный комплект документов, установленный пунктом 17 настоящего административного регламента;
- 3) заявитель представил документы, оформление и (или) способ представления которых не соответствует установленным требованиям пунктов 20, 21, 22 настоящего административного регламента;
25. Не допускается отказ в приеме документов, необходимых для предоставления муниципальной услуги, в случае, если запрос заявителя подан в соответствии с информацией о сроках и порядке предоставления муниципальной услуги, размещенной на Архангельском региональном портале государственных и муниципальных услуг (функций) и официальном информационном интернет-портале городского округа "Город Архангельск".
26. Не допускается повторный отказ в приеме документов, необходимых для предоставления муниципальной услуги, по основанию, предусмотренному подпунктом 2 пункта 24 настоящего административного регламента, если такой отказ приводит к нарушению требований, предусмотренных пунктом 4 части 1 статьи 7 Федерального закона от 27 июля 2010 года № 210-ФЗ "Об организации предоставления государственных и муниципальных услуг".

2.6. Исчерпывающий перечень оснований для приостановления или отказа в предоставлении муниципальной услуги

27. Оснований для приостановления предоставления муниципальной услуги не предусмотрено.
28. Основаниями для принятия решения об отказе в принятии на учет граждан, имеющих право на получение социальных выплат для приобретения жилья в связи с переселением из районов Крайнего Севера и приравненных к ним местностей, являются следующие обстоятельства:
 - 1) отказ заявителя от предоставления муниципальной услуги путем подачи личного заявления;
 - 2) несоответствие гражданина требованиям, указанным в статьях 1, 2 Федерального закона от 25 октября 2002 года № 125-ФЗ "О жилищных субсидиях гражданам, выезжающим из районов Крайнего Севера и приравненных к ним местностей";
 - 3) недостоверность сведений, содержащихся в представленных документах.
29. Не допускается отказ в предоставлении муниципальной услуги в случае, если запрос заявителя подан в соответствии с информацией о сроках и порядке предоставления муниципальной услуги, размещенной на Архангельском региональном портале государственных и муниципальных услуг (функций) и официальном информационном интернет-портале городского округа "Город Архангельск".
30. Не допускается отказ в предоставлении муниципальной услуги по основанию, предусмотренному подпунктом 2 пункта 28 настоящего административного регламента, если такой отказ приводит к нарушению требований, предусмотренных пунктом 4 части 1 статьи 7 Федерального закона от 27 июля 2010 года № 210-ФЗ "Об организации предоставления государственных и муниципальных услуг".

2.7. Перечень услуг, которые являются необходимыми и обязательными для предоставления муниципальной услуги, в том числе сведения о документе (документах), выдаваемом (выдаваемых) организациями, участвующими в предоставлении муниципальной услуги

31. Необходимых и обязательных услуг для предоставления муниципальной услуги не предусмотрено.

2.8. Порядок, размер и основания взимания платы с заявителя при предоставлении муниципальной услуги

32. Предоставление муниципальной услуги осуществляется на безвозмездной основе.

2.9. Требования к помещениям, в которых предоставляется муниципальная услуга

33. Помещения Администрации, предназначенные для предоставления муниципальной услуги, обозначаются соответствующими табличками с указанием номера кабинета, названия соответствующего подразделения органа, фамилий, имен и отчеств муниципальных служащих, организующих предоставление муниципальной услуги, мест приема и выдачи документов, мест информирования заявителей.

Прием заявителей осуществляется в специально предназначенных для этого помещениях Администрации. Для ожидания приема отводятся места, оснащенные стульями и столами для возможности оформления документов.

В местах информирования заявителей размещаются информационные стенды с информацией, предусмотренной пунктом 6 настоящего административного регламента.

34. Помещения Администрации, предназначенные для предоставления муниципальной услуги, должны удовлетворять требованиям об обеспечении беспрепятственного доступа инвалидов к объектам социальной, инженерной и транспортной инфраструктур и к предоставляемым в них услугам в соответствии с законодательством Российской Федерации о социальной защите инвалидов, включая:

- условия для беспрепятственного доступа к помещениям, расположенным в здании, в котором предоставляется муниципальная услуга;
- возможность самостоятельного с помощью служащих, организующих предоставление муниципальной услуги, передвижения по зданию, в котором расположены помещения, предназначенные для предоставления муниципальной услуги, в целях доступа к месту предоставления услуги, входа в такое здание и выхода из него;
- возможность посадки в транспортное средство и высадки из него перед входом в здание, в котором расположены помещения, предназначенные для предоставления муниципальной услуги, в том числе с использованием кресла-коляски, с помощью служащих, организующих предоставление муниципальной услуги;
- сопровождение инвалидов, имеющих стойкие расстройства функции зрения и самостоятельного передвижения, и оказание им помощи в здании, в котором расположены помещения, предназначенные для предоставления муниципальной услуги;
- надлежащее размещение оборудования и носителей информации, необходимых для обеспечения беспрепятственного доступа инвалидов к помещениям, предназначенные для предоставления муниципальной услуги, с учетом ограничений их жизнедеятельности;
- дублирование необходимой для получения муниципальной услуги звуковой и зрительной информации, а также надписей, знаков и иной текстовой и графической информации знаками, выполненными рельефно-точечным шрифтом Брайля, допуск сурдопереводчика и тифлосурдопереводчика;
- допуск собаки-проводника в здание, в котором расположены помещения, предназначенные для предоставления муниципальной услуги, при наличии документа, подтверждающего специальное обучение собаки-проводника и выданного по форме и в порядке, которые определены уполномоченным федеральным органом исполнительной власти;
- оказание инвалидам необходимой помощи в доступной для них форме в уснении порядка предоставления муниципальной услуги, в оформлении предусмотренных настоящим административным регламентом документов, в совершении ими других необходимых для получения результата муниципальной услуги действий;
- оказание служащими, организующими предоставление муниципальной услуги, помощи инвалидам в преодолении барьеров, мешающих получению ими муниципальной услуги наравне с другими лицами.

2.10. Показатели доступности и качества муниципальной услуги

35. Показателями доступности муниципальной услуги являются:

- 1) предоставление заявителям информации о правилах предоставления муниципальной услуги в соответствии с подразделом 1.3 настоящего административного регламента;
- 2) обеспечение заявителям возможности обращения за предоставлением муниципальной услуги через представителя;
- 3) установление сокращенных сроков предоставления муниципальной услуги;
- 4) запись на прием в Администрацию для подачи запросов о предоставлении муниципальной услуги (заявлений с прилагаемыми к ним документами);
- размещение на Архангельском региональном портале государственных и муниципальных услуг (функций) форм документов, необходимых для предоставления муниципальной услуги;
- 5) безвозмездность предоставления муниципальной услуги;
36. Показателями качества муниципальной услуги являются:
 - 1) отсутствие случаев нарушения сроков при предоставлении муниципальной услуги;
 - 2) отсутствие случаев удовлетворения в судебном порядке заявлений заявителей, оспаривающих решения и действия (бездействие) Администрации, ее должностных лиц, муниципальных служащих;
 - 3) отсутствие случаев назначения административных наказаний в отношении должностных лиц, муниципальных служащих Администрации за нарушение законодательства об организации предоставления муниципальных услуг;
 - 4) количество взаимодействий заявителя с должностными лицами при предоставлении муниципальной услуги не более двух раз.

III. Состав, последовательность и сроки выполнения административных процедур, требования к порядку их выполнения

37. Предоставление муниципальной услуги включает в себя следующие административные процедуры:

- 1) регистрация запроса заявителя о предоставлении муниципальной услуги;
- 2) рассмотрение вопроса о предоставлении муниципальной услуги и принятие решения о выдаче результата предоставления муниципальной услуги;
- 3) выдача заявителю результата предоставления муниципальной услуги.

3.1. Регистрация запроса заявителя о предоставлении муниципальной услуги

38. Основанием для начала предоставления муниципальной услуги является получение Администрацией запроса заявителя о предоставлении муниципальной услуги (пункт 17 настоящего административного регламента).

В целях регистрации запроса заявителя муниципальной служащий Администрации, ответственный за прием документов, в срок, указанный в подпункте 1 пункта 13 настоящего административного регламента, проверяет полноту и правильность оформления полученных документов и устанавливает наличие или отсутствие оснований для отказа в приеме документов, необходимых для предоставления муниципальной услуги (подраздел 2.5 настоящего административного регламента).

39. В случае наличия оснований для отказа в приеме документов (подраздел 2.5 настоящего административного регламента), муниципальный служащий Администрации, ответственный за прием документов, подготавливает уведомление об этом.

В уведомлении указывается конкретное основание для отказа в приеме документов с разъяснением, в чем оно состоит, а также в случаях, предусмотренных подпунктами 2 и 3 пункта 24 настоящего административного регламента, перечень недостающих документов и (или) документов, оформление и (или) способ представления которых не соответствует установленным требованиям.

Уведомление об отказе в приеме документов подписывается руководителем органа Администрации, осуществляющего прием документов, и вручается заявителю в течение срока, указанного в пункте 15 настоящего административного регламента лично (в случае его явки) либо направляется заявителю:

почтовым отправлением – если заявитель указал в заявлении почтовое отправление в качестве способа предоставления результата муниципальной услуги. При этом заявителю возвращаются представленные им документы; любым из способов, предусмотренных абзацами третьим и четвертым настоящего пункта, – если заявитель указал на такой способ в запросе.

40. В случае отсутствия оснований для отказа в приеме документов (подраздел 2.5 настоящего административного регламента), поступивших в Администрацию на бумажном носителе, муниципальный служащий Администрации, ответственный за прием документов, регистрирует запрос заявителя в системе электронного документооборота "Дело" и направляет его муниципальному служащему Администрации, ответственному за рассмотрение вопроса о принятии на учет граждан, имеющих право на получение социальных выплат для приобретения жилья в связи с переселением из районов Крайнего Севера и приравненных к ним местностей, на территории городского округа "Город Архангельск" (далее – муниципальный служащий Администрации, ответственный за рассмотрение вопроса о принятии на учет граждан, имеющих право на получение социальных выплат для приобретения жилья).

41. Результатом административной процедуры является прием и регистрация заявления с прилагаемыми к нему документами или отказ в приеме документов.

3.2. Рассмотрение вопроса о предоставлении муниципальной услуги и принятие решения о выдаче результата предоставления муниципальной услуги

42. Основанием для начала выполнения административной процедуры является регистрация запроса заявителя о предоставлении муниципальной услуги.

43. Муниципальный служащий Администрации, ответственный за рассмотрение вопроса о принятии на учет граждан, имеющих право на получение социальных выплат для приобретения жилья, регистрирует заявление в книге регистрации и учета граждан, имеющих право на получение социальных выплат для приобретения жилья (приложение № 2 к настоящему административному регламенту).

44. В случае непредоставления заявителем документов, которые заявитель вправе представить по собственной инициативе (пункт 18 настоящего административного регламента), муниципальный служащий Администрации, ответственный за рассмотрение вопроса о принятии на учет граждан, имеющих право на получение социальных выплат для приобретения жилья, направляет межведомственные информационные запросы:

- для получения сведений об инвалидности, о страховом номере индивидуального лицевого счета застрахованного лица – в ПФР – в пятидневный срок;
- для получения выписки о наличии или отсутствии жилых помещений в собственности – в филиал ФГБУ "ФКП Росреестра" по Архангельской области и Ненецкому автономному округу" – в пятидневный срок;
- для получения коквартирной карточки, справки о составе семьи – в МУ "ИРП" – в пятидневный срок;
- для получения справки о наличии или отсутствии права собственности на недвижимое имущество заявителя и членов его семьи – в ГБУ АО "АрхОблКадестр" – в пятидневный срок.

Указанные межведомственные информационные запросы направляются через единую систему межведомственного электронного взаимодействия или Архангельскую региональную систему межведомственного электронного взаимодействия. В случае невозможности направления межведомственного запроса в электронной форме через единую систему межведомственного электронного взаимодействия или Архангельскую региональную систему межведомственного электронного взаимодействия указанный запрос направляется по почте, электронной почте или факсимильной связи.

После проверки сведений, содержащихся в документах, представленных заявителем в соответствии с пунктом 17 настоящего административного регламента, и поступления ответов на межведомственные информационные запросы, муниципальный служащий Администрации, ответственный за рассмотрение вопроса о принятии на учет граждан, имеющих право на получение социальных выплат для приобретения жилья, готовит документы для рассмотрения данного вопроса на городской жилищной комиссии при Администрации.

45. Городская жилищная комиссия при Администрации рассматривает представленные документы и выносит решение о принятии либо отказе в принятии на учет граждан, имеющих право на получение социальных выплат для приобретения жилья в связи с переселением из районов Крайнего Севера и приравненных к ним местностей.

46. В случае наличия оснований для отказа в принятии на учет граждан, имеющих право на получение социальных выплат для приобретения жилья в связи с переселением из районов Крайнего Севера и приравненных к ним местностей, предусмотренных пунктом 28 настоящего административного регламента, муниципальный служащий Администрации, ответственный за рассмотрение вопроса о принятии на учет граждан, имеющих право на получение социальных выплат для приобретения жилья, готовит проект распоряжения об отказе в принятии на учет.

В сопроводительном письме к распоряжению об отказе в принятии на учет заявителю указывается конкретное основание для отказа и разъясняется, в чем оно состоит.

47. В случае отсутствия оснований для отказа в предоставлении муниципальной услуги, предусмотренных пунктом 28 настоящего административного регламента, муниципальный служащий Администрации, ответственный за рассмотрение вопроса о принятии на учет граждан, имеющих право на получение социальных выплат для приобретения жилья, готовит проект распоряжения о принятии на учет.

48. Распоряжение о принятии либо об отказе в принятии на учет подписывается заместителем Главы городского округа "Город Архангельск" и передается муниципальному служащему Администрации, ответственному за выдачу документов, в срок, предусмотренный подпунктом 3 пункта 13 настоящего административного регламента.

49. Результатом административной процедуры является подписание заместителем Главы городского округа "Город Архангельск" распоряжения о принятии либо об отказе в принятии на учет.

3.3. Выдача заявителю результата предоставления муниципальной услуги

50. Основанием для начала выполнения административной процедуры является подписание документов, предусмотренных пунктом 48 настоящего административного регламента (далее – результат предоставления муниципальной услуги).

51. Муниципальный служащий Администрации, ответственный за выдачу документов, в срок, предусмотренный подпунктом 4 пункта 13 настоящего административного регламента, вручает результат предоставления муниципальной услуги заявителю лично (в случае его явки) либо направляет заявителю:

почтовым отправлением – если заявитель указал в заявлении почтовое отправление в качестве способа предоставления результата муниципальной услуги. Результат вручается любым из способов, предусмотренных абзацами первым - вторым настоящего пункта, – если заявитель указал на такой способ в запросе.

В случае если заявитель не указал способ получения результата предоставления муниципальной услуги в запросе, результат направляется заявителю почтовым отправлением.

В случае выявления заявителем, указавшего в запросе способ личного получения результата предоставления муниципальной услуги, в течение 30 дней со дня истечения срока, указанного в пункте 15 настоящего административного регламента, результат направляется заявителю почтовым отправлением.

52. В случае выявления заявителем в полученных документах опечаток и (или) ошибок заявитель представляет в Администрацию одним из способов, предусмотренных пунктом 22 настоящего административного регламента, заявление в свободной форме об исправлении таких опечаток и (или) ошибок.

Муниципальный служащий Администрации, ответственный за рассмотрение вопроса о принятии на учет граждан, имеющих право на получение социальных выплат для приобретения жилья, в срок, не превышающий двух рабочих дней со дня поступления соответствующего заявления, проводит проверку указанных в заявлении сведений.

В случае выявления допущенных опечаток и (или) ошибок в выданных в результате предоставления муниципальной услуги документах муниципальный служащий Администрации, ответственный за рассмотрение вопроса о принятии на учет граждан, имеющих право на получение социальных выплат для приобретения жилья, осуществляет их замену в срок, не превышающий пяти рабочих дней со дня поступления соответствующего заявления.

53. В случае утраты распоряжения о принятии либо об отказе в принятии на учет выдается его дубликат.

Заявитель представляет в Администрацию одним из способов, предусмотренных пунктом 22 настоящего административного регламента заявление в свободной форме о выдаче дубликата распоряжения о принятии либо об отказе в принятии на учет (далее – заявление о выдаче дубликата).

Муниципальный служащий Администрации, ответственный за рассмотрение вопроса о принятии на учет граждан, имеющих право на получение социальных выплат для приобретения жилья, в срок, не превышающий двух рабочих дней со дня поступления соответствующего заявления, проводит проверку указанных в заявлении сведений.

Основаниями для отказа в выдаче дубликата распоряжения о принятии либо об отказе в принятии на учет являются:

- отсутствие в заявлении о выдаче дубликата информации, позволяющей идентифицировать ранее выданное распоряжение о принятии либо об отказе в принятии на учет;
- предоставление заявления о выдаче дубликата неуполномоченным лицом в соответствии с пунктами 2, 3 настоящего административного регламента;

представление заявления способом не соответствующим требованиям предусмотренным пунктом 22 настоящего административного регламента.

53. Результатом административной процедуры является выдача заявителю документов, предусмотренных пунктом 48 настоящего административного регламента.

IV. Формы контроля за исполнением административного регламента

54. Контроль за исполнением настоящего административного регламента осуществляется директором департамента городского хозяйства в следующих формах:
 текущий контроль за выполнением муниципальными служащими Администрации административных действий при предоставлении муниципальной услуги;
 рассмотрение жалоб на решения, действия (бездействие) должностных лиц, муниципальных служащих Администрации, выполняющих административные действия при предоставлении муниципальной услуги.
 55. Обязанности муниципальных служащих Администрации по исполнению настоящего административного регламента, а также их персональная ответственность за неисполнение или ненадлежащее исполнение своих обязанностей закрепляются в должностных инструкциях соответствующих муниципальных служащих.
 56. При выявлении нарушений при предоставлении муниципальной услуги осуществляется привлечение виновных лиц к ответственности в соответствии с законодательством Российской Федерации.
 57. Граждане, их объединения и организации в случае выявления фактов нарушения порядка предоставления муниципальной услуги или ненадлежащего исполнения настоящего административного регламента вправе обратиться с жалобой в Администрацию.
 58. Решения Администрации могут быть оспорены в порядке, предусмотренном Федеральным законом от 27 июля 2010 года № 210-ФЗ "Об организации предоставления государственных и муниципальных услуг", и в судебном порядке.

V. Досудебный (внесудебный) порядок обжалования решений и действий (бездействия) Администрации, ее должностных лиц либо муниципальных служащих

58. Заявитель вправе в досудебном (внесудебном) порядке обратиться с жалобой на решения и (или) действия (бездействие) Администрации, ее должностных лиц, муниципальных служащих Администрации.
 59. Жалобы подаются:
 на решения или действия (бездействие) должностных лиц либо муниципальных служащих Администрации – руководителю органа Администрации, предоставляющего муниципальную услугу;
 на решения и действия (бездействие) руководителя органа Администрации, предоставляющего муниципальную услугу, – Главе городского округа "Город Архангельск" или заместителю Главы городского округа "Город Архангельск", курирующему его деятельность;
 60. Жалобы рассматриваются должностными лицами, указанными в пункте 59 настоящего административного регламента, в порядке, предусмотренном Федеральным законом от 27 июля 2010 года № 210-ФЗ "Об организации предоставления государственных и муниципальных услуг", Правилами подачи и рассмотрения жалоб на решения и действия (бездействие) органов Администрации муниципального образования "Город Архангельск", их должностных лиц либо муниципальных служащих, а также Архангельского регионального многофункционального центра предоставления государственных и муниципальных услуг, работников Архангельского регионального многофункционального центра предоставления государственных и муниципальных услуг, утвержденными постановлением мэрии города Архангельска от 28 августа 2014 года № 712 и настоящим административным регламентом.

ПРИЛОЖЕНИЕ № 1 к Административному регламенту предоставления муниципальной услуги "Регистрация и учет граждан, имеющих право на получение социальных выплат для приобретения жилья в связи с переселением из районов Крайнего Севера и приравненных к ним местностей, на территории городского округа "Город Архангельск" Архангельской области"

В департамент городского хозяйства Администрации городского округа "Город Архангельск" от _____, проживающего (шей) по адресу: _____, тел. _____

ЗАЯВЛЕНИЕ

Прошу включить меня, _____ (фамилия, имя, отчество) в список граждан, имеющих право на получение социальных выплат для приобретения жилья, _____ (наименование мест (места), где желает приобрести жилое помещение)

Адреса регистрации по месту жительства в районах Крайнего Севера и приравненных к ним местностях начиная с 31 декабря 1991 года (указываются только гражданами, представляющими заявление в целях постановки на учет в качестве имеющего право на получение социальной выплаты для приобретения жилья в соответствии с Федеральным законом от 25 октября 2002 года № 125-ФЗ "О жилищных субсидиях гражданам, выезжающим из районов Крайнего Севера и приравненных к ним местностей"):

Период проживания		Адрес регистрации по месту жительства
с (месяц, год)	по (месяц, год)	

Состав семьи:
 супруга (супруг) _____ (фамилия, имя, отчество, дата рождения)
 проживает по адресу _____
 дети:
 _____ (фамилия, имя, отчество, дата рождения)
 проживает по адресу _____;
 _____ (фамилия, имя, отчество, дата рождения)
 проживает по адресу _____.

Кроме того, со мной проживают:
 _____ (фамилия, имя, отчество, дата рождения, степень родства)
 _____ (фамилия, имя, отчество, дата рождения, степень родства)

В настоящее время я и члены моей семьи иных жилых помещений на территории Российской Федерации (жилых помещений на территории Российской Федерации за пределами районов Крайнего Севера и приравненных к ним местностей*) в собственности не имеем (имеем, но нуждаемся в улучшении жилищных условий).
 (ненужное зачеркнуть)

Сведения об иных жилых помещениях, находящихся в собственности (при их наличии):

№ п/п	Фамилия, имя, отчество гражданина, подавшего заявление, члена его семьи, имеющих иное жилое помещение в собственности	Родственные отношения лица, имеющего жилые помещения, с гражданином, подавшим заявление	Почтовый адрес местонахождения жилого помещения	Вид, общая площадь (кв. м) жилого помещения, которым владеет гражданин, подавший заявление, и (или) члены его семьи	Реквизиты свидетельства о праве собственности, другого документа, подтверждающего право собственности на жилое помещение
1					
2					
3					

Состою в очереди на улучшение жилищных условий с "_____" _____ г. в _____, ** (место постановки на учет)
 Мне известно, что заведомо ложные сведения, сообщенные в заявлении, влекут отказ в постановке на учет граждан, имеющих право на получение социальных выплат для приобретения жилья.

 (фамилия, имя, отчество заявителя) _____ (подпись) _____ (дата)

Я и члены моей семьи даем согласие на обработку персональных данных, содержащихся в настоящем заявлении и приложенных к нему документах, в целях постановки на учет в качестве имеющего право на получение социальной выплаты для приобретения жилья в соответствии с _____

(указывается Федеральный закон от 25 октября 2002 года № 125-ФЗ "О жилищных субсидиях гражданам, выезжающим из районов Крайнего Севера и приравненных к ним местностей" или Федеральный закон от 17 июля 2011 года № 211-ФЗ "О жилищных субсидиях гражданам, выезжающим из закрывающихся населенных пунктов в районах Крайнего Севера и приравненных к ним местностях")
 и ведения указанного учета.

* Для граждан, выезжающих из районов Крайнего Севера и приравненных к ним местностей.
 ** Заполняется только гражданами, выехавшими из районов Крайнего Севера и приравненных к ним местностей.

 (фамилия, имя, отчество заявителя) _____ (подпись) _____ (дата)
 _____ (фамилия, имя, отчество совершеннолетнего члена семьи заявителя) _____ (подпись) _____ (дата)
 _____ (фамилия, имя, отчество совершеннолетнего члена семьи заявителя) _____ (подпись) _____ (дата)

Результат предоставления муниципальной услуги (нужное отметить):

- получу лично в Администрации городского округа "Город Архангельск";
- направить почтовым отправлением.

ПРИЛОЖЕНИЕ № 2 к Административному регламенту предоставления муниципальной услуги "Регистрация и учет граждан, имеющих право на получение социальных выплат для приобретения жилья в связи с переселением из районов Крайнего Севера и приравненных к ним местностей, на территории городского округа "Город Архангельск" Архангельской области"

КНИГА регистрации и учета граждан, имеющих право на получение социальных выплат для приобретения жилья

Субъект Российской Федерации (населенный пункт) _____
 Начата _____ 20 __ г.
 Окончена _____ 20 __ г.

№ п/п	Дата поступления заявления (с указанием номера документа)	ФИ.О. поставленного на учет. Состав семьи (фамилия, имя, отчество, родственные отношения)	Адрес принимаемого жилого помещения	Решение постановке на учет и/или отказе в постановке на учет (номер и дата)	Отметка о получении гражданином решения о постановке на учет и/или отказе в постановке на учет	Включены ли в список граждан, имеющих право на получение социальной выплаты для приобретения жилья (год, категория граждан, номер очереди)	Включены ли в список граждан, имеющих право на получение социальной выплаты для приобретения жилья (год, категория граждан, номер очереди)	Решение о предоставлении социальной выплаты для приобретения жилья (номер и дата)	Отметка о получении гражданином решения о предоставлении социальной выплаты для приобретения жилья	Решение о снятии с учета (номер и дата)

ГЛАВА ГОРОДСКОГО ОКРУГА "ГОРОД АРХАНГЕЛЬСК"

РАСПОРЯЖЕНИЕ

от 26 ноября 2021 г. № 4774р

Об отклонении проекта планировки территории муниципального образования "Город Архангельск" в границах просп. Новгородского, ул. Воскресенской, просп. Ломоносова и ул. Свободы площадью 4,6303 га и направлении его на доработку

В соответствии с Градостроительным кодексом Российской Федерации, Федеральным законом от 6 октября 2003 года № 131-ФЗ "Об общих принципах организации местного самоуправления в Российской Федерации", Уставом городского округа "Город Архангельск", учитывая результаты общественных обсуждений.

- Отклонить проект планировки территории муниципального образования в границах просп. Новгородского, ул. Воскресенской, просп. Ломоносова и ул. Свободы площадью 4,6303 га и направить его на доработку.
- Опубликовать распоряжение в газете "Архангельск – город воинской славы" и на официальном информационном интернет-портале городского округа "Город Архангельск".

Глава городского округа "Город Архангельск"

Д.А. Морев

ГЛАВА ГОРОДСКОГО ОКРУГА "ГОРОД АРХАНГЕЛЬСК"

РАСПОРЯЖЕНИЕ

от 26 ноября 2021 г. № 4782р

О присуждении премий Главы городского округа "Город Архангельск" учащимся муниципальных образовательных учреждений городского округа "Город Архангельск", находящихся в ведении управления культуры и молодежной политики Администрации городского округа "Город Архангельск", в 2021 году

В соответствии с постановлением мэра города Архангельска от 25 мая 2012 года № 128 "О премии Главы городского округа "Город Архангельск" учащимся муниципальных образовательных учреждений городского округа "Город Архангельск", находящихся в ведении управления культуры и молодежной политики Администрации городского округа "Город Архангельск", на основании протокола заседания комиссии по отбору кандидатов на присуждение премии Главы городского округа "Город Архангельск" учащимся муниципальных образовательных учреждений городского округа "Город Архангельск", находящихся в ведении управления культуры и молодежной политики Администрации городского округа "Город Архангельск", от 12 ноября 2021 года:

- Присудить по итогам 2020 – 2021 учебного года 10 премий в размере 5 000 (пять тысяч) рублей каждая: Болотову Тимофею Ивановичу, учащемуся муниципального бюджетного учреждения дополнительного образования городского округа "Город Архангельск" "Детская школа искусств № 42 "Гармония"; Дерябину Александру Семеновичу, учащемуся муниципального бюджетного учреждения дополнительного образования городского округа "Город Архангельск" "Детская школа искусств № 48"; Кравцовой Александре Андреевне, учащейся муниципального бюджетного учреждения дополнительного образования городского округа "Город Архангельск" "Городская детская музыкальная школа "Классика"; Мелько Анне Александровне, учащейся муниципального бюджетного учреждения дополнительного образования городского округа "Город Архангельск" "Детская школа искусств № 48"; Микитину Вячеславу Антоновичу, учащемуся муниципального бюджетного учреждения дополнительного образования городского округа "Город Архангельск" "Детская школа искусств № 2 им. А.П. Загвоздиной"; Петровой Виктории Александровне, учащейся муниципального бюджетного учреждения дополнительного образования городского округа "Город Архангельск" "Детская школа искусств № 5 "Рапсодия"; Семеновой Анастасии Андреевне, учащейся муниципального бюджетного учреждения дополнительного образования городского округа "Город Архангельск" "Детская школа искусств № 5 "Рапсодия"; Соболевой Евгении Игоревне, учащейся муниципального бюджетного учреждения дополнительного образования городского округа "Город Архангельск" "Городская детская музыкальная школа "Классика"; Тепляшиной Алене Александровне, учащейся муниципального бюджетного учреждения дополнительного образования городского округа "Город Архангельск" "Детская школа искусств № 31"; Чивиксиной Ульяне Владиславовне, учащейся муниципального бюджетного учреждения дополнительного образования городского округа "Город Архангельск" "Детская художественная школа № 1".
- Опубликовать распоряжение в газете "Архангельск – город воинской славы" и на официальном информационном интернет-портале городского округа "Город Архангельск".
- Контроль за исполнением распоряжения возложить на заместителя руководителя аппарата Администрации городского округа "Город Архангельск" Скоморохову С.А.

Глава городского округа "Город Архангельск"

Д.А. Морев

ГЛАВА ГОРОДСКОГО ОКРУГА "ГОРОД АРХАНГЕЛЬСК"

РАСПОРЯЖЕНИЕ

от 26 ноября 2021 г. № 4783р

О подготовке проекта внесения изменений в проект планировки района "Майская горка" муниципального образования "Город Архангельск" в части элемента планировочной структуры: юго-восточной части острова Краснофлотский до автомобильной дороги федерального значения, проходящей по Краснофлотскому мосту, площадью 163,1528 га

- В соответствии с Градостроительным кодексом Российской Федерации:
- Принять решение о подготовке проекта внесения изменений в проект планировки района "Майская горка" муниципального образования "Город Архангельск" в части элемента планировочной структуры: юго-восточной части острова Краснофлотский до автомобильной дороги федерального значения, проходящей по Краснофлотскому мосту, площадью 163,1528 га.
 - Подготовить проект внесения изменений в проект планировки района "Майская горка" муниципального образования "Город Архангельск" в части элемента планировочной структуры: юго-восточной части острова Краснофлотский до автомобильной дороги федерального значения, проходящей по Краснофлотскому мосту, площадью 163,1528 га.
 - Утвердить прилагаемое задание на внесение изменений в проект планировки района "Майская горка" муниципального образования "Город Архангельск" в части элемента планировочной структуры: юго-восточной части острова Краснофлотский до автомобильной дороги федерального значения, проходящей по Краснофлотскому мосту, площадью 163,1528 га.
 - Определить, что физические или юридические лица вправе представлять свои предложения о порядке, сроках подготовки и содержании проекта внесения изменений в проект планировки района "Майская горка" муниципального образо-

вания "Город Архангельск" в части элемента планировочной структуры: юго-восточной части острова Краснофлотский до автомобильной дороги федерального значения, проходящей по Краснофлотскому мосту, площадью 163,1528 га в департамент градостроительства Администрации городского округа "Город Архангельск" со дня опубликования настоящего распоряжения до момента назначения общественных обсуждений.

5. Опубликовать распоряжение в газете "Архангельск – город воинской славы" и на официальном информационном интернет-портале городского округа "Город Архангельск".

6. Срок действия распоряжения – 24 месяцев с момента его опубликования в газете "Архангельск – город воинской славы" и на официальном информационном интернет-портале городского округа "Город Архангельск".

7. Контроль за исполнением распоряжения возложить на заместителя Главы городского округа "Город Архангельск" по инфраструктурному развитию.

Глава городского округа
"Город Архангельск"

Д.А. Морев

УТВЕРЖДЕНО
распоряжением Главы
городского округа "Город Архангельск"
от 26 ноября 2021 г. № 4783р

ЗАДАНИЕ
на внесение изменений в проект планировки района "Майская горка"
муниципального образования "Город Архангельск" в части элемента планировочной
структуры: юго-восточной части острова Краснофлотский до автомобильной
дороги федерального значения, проходящей
по Краснофлотскому мосту, площадью 163,1528 га

1. Вид документа (документации)

Проект внесения изменений в проект планировки района "Майская горка" муниципального образования "Город Архангельск", утвержденный распоряжением мэра города Архангельска от 20 февраля 2015 года № 425р (с изменениями), в части элемента планировочной структуры: юго-восточной части острова Краснофлотский до автомобильной дороги федерального значения, проходящей по Краснофлотскому мосту, площадью 163,1528 га (далее по тексту – проект внесения изменений в проект планировки района "Майская горка").

2. Технический заказчик

Администрация городского округа "Город Архангельск".

163000, Архангельская обл., г. Архангельск, В.И. Ленина пл., 5, ИНН 2901065991

3. Разработчик документации

Разработчик определяется техническим заказчиком

4. Основание для разработки документации

Распоряжение Главы городского округа "Город Архангельск" "О подготовке проекта внесения изменений в проект планировки района "Майская горка" муниципального образования "Город Архангельск" в части элемента планировочной структуры: юго-восточной части острова Краснофлотский до автомобильной дороги федерального значения, проходящей по Краснофлотскому мосту, площадью 163,1528 га" от 26 ноября 2021 года № 4783р.

5. Объект градостроительного планирования или застройки территории, его основные характеристики.

Часть элемента планировочной структуры: юго-восточной части острова Краснофлотский до автомобильной дороги федерального значения, проходящей по Краснофлотскому мосту, площадью 163,1528 га расположена в территориальном округе Майская горка города Архангельск. Территория в границах разработки проекта внесения изменений в проект планировки района "Майская горка" составляет 163,1528 га.

Размещение части элемента планировочной структуры: юго-восточной части острова Краснофлотский до автомобильной дороги федерального значения, проходящей по Краснофлотскому мосту, площадью 163,1528 га в соответствии со схемой, указанной в приложении № 1 к заданию.

Функциональные зоны согласно генеральному плану муниципального образования "Город Архангельск", утвержденному постановлением министерства строительства и архитектуры Архангельской области от 2 апреля 2020 года № 37-п, в границах которых разрабатывается проект внесения изменений в проект планировки района "Майская горка":

зона озелененных территорий общего пользования;

зона застройки индивидуальными жилыми домами;

зона транспортной инфраструктуры;

зона инженерной инфраструктуры.

Территориальные зоны согласно правилам землепользования и застройки городского округа "Город Архангельск", утвержденным постановлением министерства строительства и архитектуры Архангельской области от 29 сентября 2020 года № 68-п (с изменениями), в границах которых разрабатывается проект внесения изменений в проект планировки района "Майская горка":

зона озелененных территорий общего пользования (кодовое обозначение – Пл);

зона застройки индивидуальными жилыми домами (кодовое обозначение – Ж1);

зона транспортной инфраструктуры (кодовое обозначение – Т);

зона инженерной инфраструктуры (кодовое обозначение – И).

Категория земель – земли населенных пунктов.

Рельеф – спокойный.

Транспортная инфраструктура территории сформированы.

Транспортная связь обеспечивается по автомобильной дороге федерального значения, проходящей по Краснофлотскому мосту.

6. Основные требования к составу, содержанию и форме представляемых материалов проекта планировки территории, последовательность и сроки выполнения работы

Внесение изменений в проект планировки района "Майская горка" осуществлять в порядке, установленном Градостроительным кодексом Российской Федерации и порядке, утвержденным постановлением Администрации городского округа "Город Архангельск" от 12 мая 2021 года № 862.

В соответствии с пунктом 5.2 статьи 46 Градостроительного кодекса Российской Федерации – в случае внесения изменений в проект планировки территории путем утверждения их отдельных частей общественные обсуждения проводятся применительно к таким утверждаемым частям.

Утверждению подлежат основная часть проекта внесения изменений в проект планировки района "Майская горка", которая включает:

1. Чертеж или чертежи планировки территории, на которых отображаются:

а) красные линии;

б) границы существующих и планируемых элементов планировочной структуры;

в) границы зон планируемого размещения объектов капитального строительства (границы указываются сплошной штриховкой).

2. Положение о характеристиках планируемого развития территории, в том числе о плотности и параметрах застройки территории (в пределах, установленных градостроительным регламентом), о характеристиках объектов капитального строительства жилого, производственного, общественно-делового и иного назначения и необходимых для функционирования таких объектов и обеспечения жизнедеятельности граждан объектов коммунальной, транспортной, социальной инфраструктур, в том числе объектов, включенных в программы комплексного развития систем коммунальной инфраструктуры, программы комплексного развития транспортной инфраструктуры, программы комплексного развития социальной инфраструктуры и необходимых для развития территории в границах элемента планировочной структуры. Для зон планируемого размещения объектов федерального значения, объектов регионального значения, объектов местного значения в такое положение включаются сведения о плотности и параметрах застройки территории, необходимые для размещения указанных объектов, а также в целях согласования проекта планировки территории в соответствии с частью 12.7 статьи 45 Градостроительного Кодекса информация о планируемых мероприятиях по обеспечению сохранения применительно к территориальным зонам, в которых планируется размещение указанных объектов, фактических показателей обеспеченности территории объектами коммунальной, транспортной, социальной инфраструктур и фактических показателей территориальной доступности таких объектов для населения.

Данный раздел должен также содержать:

местоположение в городе Архангельске, описание границ и площадь территории проектирования;

краткую характеристику существующего использования территории, включая установленные ограничения, сведения о плотности и параметрах застройки территории в пределах, установленных градостроительным регламентом;

основные направления развития территории, включая характеристики объектов капитального строительства жилого, производственного, общественно-делового и иного назначения и необходимых для функционирования таких объектов и обеспечения жизнедеятельности граждан объектов коммунальной, транспортной, социальной инфраструктуры, в том числе объектов, включенных в программы комплексного развития систем коммунальной инфраструктуры, программы комплексного развития транспортной инфраструктуры, программы комплексного развития социальной инфраструктуры;

предложения по сохранению, сносу, размещению новых объектов;

предложения по развитию транспортной инфраструктуры территории (реконструкция и строительство участков внутриквартальных проездов, улиц, а также по обеспечению сохранения существующих инженерных сетей и сооружений, по их реконструкции, и по строительству новых инженерных сетей и сооружений);

таблицу к чертежу планировки территории. В таблице указываются: номера и площади участков территории, зон планируемого размещения объектов капитального строительства; наименование объектов; характеристики размещаемых объектов капитального строительства.

3. Положение об очередности планируемого развития территории, содержащее этапы проектирования, строительства, реконструкции объектов капитального строительства жилого, производственного, общественно-делового и иного назначения и этапы строительства, реконструкции необходимых для функционирования таких объектов и обеспечения жизнедеятельности граждан объектов коммунальной, транспортной, социальной инфраструктур, в том числе объектов, включенных в программы комплексного развития систем коммунальной инфраструктуры, программы комплексного развития транспортной инфраструктуры, программы комплексного развития социальной инфраструктуры (при необходимости выполняется в табличной форме).

Материалы по обоснованию проекта внесения изменений в проект планировки территории должны содержать:

1) карту (фрагмент карты) планировочной структуры территорий поселения, городского округа, межселенной территории муниципального района с отображением границ элементов планировочной структуры;

2) результаты инженерных изысканий в объеме, предусмотренном разрабатываемой исполнителем работ программой инженерных изысканий;

3) обоснование определения границ зон планируемого размещения объектов капитального строительства;

4) схему организации движения транспорта (включая транспорт общего пользования) и пешеходов, отражающую местоположение объектов транспортной инфраструктуры и учитывающую существующие и прогнозные потребности в транспортном обеспечении на территории, а также схему организации улично-дорожной сети;

5) схему границ территорий объектов культурного наследия;

6) схему границ зон с особыми условиями использования территории;

7) обоснование соответствия планируемых параметров, местоположения и назначения объектов регионального значения, объектов местного значения нормативам градостроительного проектирования и требованиям градостроительных регламентов, а также применительно к территории, в границах которой предусматривается осуществление деятельности по комплексному и устойчивому развитию территории, установленным правилами землепользования и застройки расчетным показателем минимально допустимого уровня обеспеченности территории объектами коммунальной, транспортной, социальной инфраструктур и расчетным показателем максимально допустимого уровня территориальной доступности таких объектов для населения;

8) схему, отображающую местоположение существующих объектов капитального строительства, в том числе линейных объектов, объектов, подлежащих сносу, объектов незавершенного строительства, а также проходы к водным объектам общего пользования и их береговым полосам;

9) варианты планировочных и (или) объемно-пространственных решений застройки территории в соответствии с проектом внесения изменений в проект планировки территории (в отношении элементов планировочной структуры, расположенных в жилых или общественно-деловых зонах);

10) перечень мероприятий по защите территории от чрезвычайных ситуаций природного и техногенного характера, в том числе по обеспечению пожарной безопасности и по гражданской обороне;

11) перечень мероприятий по охране окружающей среды;

12) обоснование очередности планируемого развития территории;

13) схему вертикальной планировки территории, инженерной подготовки и инженерной защиты территории, подготовленную в случаях, установленных уполномоченным Правительством Российской Федерации федеральным органом исполнительной власти, и в соответствии с требованиями, установленными уполномоченным Правительством Российской Федерации

рации федеральным органом исполнительной власти, на которой должны быть отображены:

а) границы города Архангельска;

б) границы зоны планируемого размещения объектов капитального строительства, устанавливаемые в основной части проекта внесения изменений в проект планировки территории;

в) границы зон планируемого размещения объектов капитального строительства, подлежащих выносу из зоны планируемого размещения линейных объектов;

г) существующие и директивные (проектные) отметки поверхности по осям трасс автомобильных и железных дорог, проезжих частей в местах пересечения улиц и проездов и в местах перелома продольного профиля, существующие и директивные (проектные) отметки других элементов планировочной структуры территории для вертикальной увязки проектных решений, в том числе со смежными территориями;

д) проектные продольные уклоны, направление продольного уклона, расстояние между точками, ограничивающими участок с продольным уклоном;

е) горизонталы, отображающие проектный рельеф в виде параллельных линий;

ж) типовые поперечные профили автомобильных и железных дорог, элементы улично-дорожной сети;

14) иные материалы для обоснования положений по планировке территории.

В состав проекта внесения изменений в проект планировки района "Майская горка" может включаться проект организации дорожного движения, разрабатываемый в соответствии с требованиями Федерального закона от 29 декабря 2017 года № 443-ФЗ "Об организации дорожного движения в Российской Федерации и о внесении изменений в отдельные законодательные акты Российской Федерации".

Проект внесения изменений в проект планировки района "Майская горка" предоставляется техническим заказчиком в адрес департамента градостроительства Администрации городского округа "Город Архангельск" на бумажном носителе и в электронном виде в следующем объеме:

1) на бумажном носителе в одном экземпляре;

2) на электронном носителе (на компакт-диске) в одном экземпляре каждый нижеуказанный вид.

Электронная версия проекта внесения изменений в проект планировки района "Майская горка" должна содержать:

1) графическую часть, выполненную с использованием программного расширения "AutoCad" (*.dwg / .dxf) в системе координат, используемой для ведения Единого государственного реестра недвижимости (один экземпляр на компакт-диске);

2) графическую часть, выполненную в формате *.pdf (один экземпляр на компакт-диске);

3) текстовую часть, выполненную с использованием текстового редактора "Word" (*.doc / .docx) (один экземпляр на компакт-диске).

Текстовая часть проекта внесения изменений в проект планировки района "Майская горка" на бумажном носителе должна быть предоставлена в виде пояснительной записки (сброшюрованной книги).

Диски должны быть защищены от записи, иметь этикетку с указанием изготовителя, даты изготовления, названия комплекта. В корневом каталоге должен находиться текстовый файл содержания.

7. Основные требования к градостроительным решениям

При разработке проекта внесения изменений в проект планировки района "Майская горка" учесть основные положения:

генерального плана муниципального образования "Город Архангельск", утвержденный постановлением министерства строительства и архитектуры Архангельской области от 2 апреля 2020 года № 37-п;

правил землепользования и застройки городского округа "Город Архангельск", утвержденных постановлением министерства строительства и архитектуры Архангельской области от 29 сентября 2020 года № 68-п (с изменениями);

проекта планировки района "Майская горка" муниципального образования "Город Архангельск", утвержденного распоряжением мэра города Архангельска от 20 февраля 2015 года № 425р (с изменениями).

Проектными решениями в основной части предусмотреть следующее:

территорию озелененных территорий общего пользования и основных пешеходных связей отразить зоной планируемого размещения спортивных учреждений;

ширину проездов принять не менее 5,5 м в соответствии с требованиями местных нормативов градостроительного проектирования муниципального образования "Город Архангельск", утвержденными решением Архангельской городской Думы от 20.09.2017 N 567; ширину дорожек и тротуаров не менее 2,0 м в соответствии с требованиями СП 42.13330.2016. Свод правил. Градостроительство. Планировка и застройка городских и сельских поселений. Актуализированная редакция СНиП 2.07.01-89*;

благоустройство площадок и малых архитектурных форм должно выполняться в соответствии с действующими нормативными документами. Обеспечение условий жизнедеятельности маломобильных групп населения согласно требованиям СП 59.13330.2020 "Свод правил. Доступность зданий и сооружений для маломобильных групп населения. Актуализированная редакция СНиП 55-01-2001";

парковочные места должны быть организованы в соответствии с действующими сводами правил и местными нормативами градостроительного проектирования, утвержденными Решением Архангельской городской Думы от 20 сентября 2017 года № 567;

проектируемая территория должна быть оборудована специальными площадками для сбора твердых коммунальных отходов закрытого типа;

на площадках предусмотреть размещение контейнеров для раздельного сбора отходов (бумага, картон, пластик, стекло), бункер для крупногабаритных отходов (КГО);

проектные решения проекта внесения изменений в проект планировки района "Майская горка" определяются с учетом удобства транспортной доступности района. Основными требованиями в отношении организации транспорта при планировке района являются: установление удобной связи планировочного района с устройствами внешнего транспорта; организация в районе пешеходных зон; организация улиц и проездов на территории района, обеспечивающих удобство подъездов и безопасность движения;

водоснабжение планируемой территории предусмотреть централизованное;

отведение хозяйственно-бытовых стоков планируемой застройки предусмотреть централизованное;

теплоснабжение планируемой застройки предусмотреть централизованное;

электрообеспечение планируемой территории предусмотреть централизованное.

Проект внесения изменений в проект планировки района "Майская горка" подготовить в соответствии с техническими регламентами, нормами отвода земельных участков для конкретных видов деятельности, установленными в соответствии с федеральными законами.

8. Состав, исполнители, сроки и порядок предоставления исходной информации для разработки проекта внесения изменений в проект планировки территории

Необходимые исходные данные запрашиваются разработчиком самостоятельно, в том числе:

а) сведения из Единого государственного реестра недвижимости (далее – ЕГРН) о зонах с особыми условиями использования территорий в виде выписки из ЕГРН о зоне с особыми условиями использования;

б) сведения из ЕГРН о кадастровом плане территории, в пределах которого планируется размещение объекта капитального строительства;

в) сведения из ЕГРН о правообладателях объектов недвижимости, расположенных в пределах территории, в отношении которой разрабатывается проект планировки территории;

г) сведения о характеристиках объектов недвижимости, расположенных в пределах территории, в отношении которой разрабатывается проект планировки территории согласно таблице (приложение № 2 к настоящему заданию);

д) иные исходные данные, необходимые для выполнения работы, включая получение цифровых топографических материалов, документов об использовании земельных участков, на которые действие градостроительных регламентов не распространяется или для которых градостроительные регламенты не устанавливаются.

9. Перечень органов государственной власти Российской Федерации, Архангельской области, иных субъектов Российской Федерации, органов местного самоуправления муниципального образования Архангельской области, согласовывающих проект внесения изменений в проект планировки территории

Проект внесения изменений в проект планировки района "Майская горка" должен быть согласован разработчиком с:

министерством строительства и архитектуры Архангельской области;

департаментом транспорта, строительства и городской инфраструктуры Администрации городского округа "Город Архангельск";

Администрацией территориального округа Майская горка;

Управлением государственной инспекции безопасности дорожного движения УМВД России по Архангельской области (в случае, если в состав проекта внесения изменений в проект планировки включается проект организации дорожного движения);

другими заинтересованными организациями в соответствии с требованиями законодательства Российской Федерации и нормативных правовых актов субъектов Российской Федерации и органов местного самоуправления.

Согласование документации по внесению изменений в проект планировки района "Майская горка" осуществляется применительно к изменяемой части.

По итогам полученных согласований представить проект внесения изменений в проект планировки района "Майская горка" в департамент градостроительства Администрации городского округа "Город Архангельск".

Утверждение проекта внесения изменений в проект планировки района "Майская горка" осуществляется в соответствии с Градостроительным кодексом Российской Федерации.

10. Требования к проекту внесения изменений в проект планировки территории

Проект внесения изменений в проект планировки района "Майская горка" выполнять в соответствии с требованиями законодательства, установленными государственными стандартами, техническими регламентами в сфере строительства и градостроительства, настоящим заданием.

Нормативно-правовая и методическая база для выполнения работ:

Градостроительный кодекс Российской Федерации;

Земельный кодекс Российской Федерации;

Жилищный кодекс Российской Федерации;

Водный кодекс Российской Федерации;

Градостроительный кодекс Архангельской области;

Федеральный закон от 30 марта 1999 года № 52-ФЗ "О санитарно-эпидемиологическом благополучии населения";

Федеральный закон от 10 января 2002 года № 7-ФЗ "Об охране окружающей среды";

Федеральный закон от 14 марта 1995 года № 33-ФЗ "Об особо охраняемых природных территориях";

Федеральный закон от 25 июня 2002 года № 73-ФЗ "Об объектах культурного наследия (памятниках истории и культуры) народов Российской Федерации";

Федеральный закон от 24 июня 1998 года № 89-ФЗ "Об отходах производства и потребления";

Федеральный закон от 21 декабря 1994 года № 68-ФЗ "О защите населения и территорий от чрезвычайных ситуаций природного и техногенного характера";

Федеральный закон от 29 декабря 2017 года № 443-ФЗ "Об организации дорожного движения в Российской Федерации и о внесении изменений в отдельные законодательные акты Российской Федерации";

приказ Росреестра от 10 ноября 2020 года № П/0412 "Об утверждении классификатора видов разрешенного использования земельных участков";

приказ Министерства строительства и жилищно-коммунального хозяйства РФ от 25 апреля 2017 года № 739/пр "Об утверждении требований к цифровым топографическим картам и цифровым топографическим планам, используемым при подготовке графической части документации по планировке территории";

постановление Правительства Российской Федерации от 31 марта 2017 года № 402 "Об утверждении Правил выполнения инженерных изысканий, необходимых для подготовки документации по планировке территории";

РДС 30-201-98. Инструкция о порядке проектирования и установления красных линий в городах и других поселениях Российской Федерации;

СП 42.13330.2016. Свод правил. Градостроительство. Планировка и застройка городских и сельских поселений. Актуализированная редакция СНиП 2.07.01-89*;

СП 476.1325800.2020. Свод правил. Территории городских и сельских поселений. Правила планировки, застройки и благоустройства жилых микрорайонов;

СП 82.13330.2016. Свод правил. Благоустройство территорий. Актуализированная редакция СНиП III-10-75;

СП 396.1325800.2018. Улицы и дороги населенных пунктов. Правила градостроительного проектирования;

СП 332.1325800.2017. Свод правил. Спортивные сооружения. Правила проектирования;

генеральный план муниципального образования "Город Архангельск", утвержденный постановлением министерства строительства и архитектуры Архангельской области от 2 апреля 2020 года № 37-п;

правила землепользования и застройки городского округа "Город Архангельск", утвержденные постановлением министерства строительства и архитектуры Архангельской области от 29 сентября 2020 года № 68-п (с изменениями);

проект планировки района "Майская горка" муниципального образования "Город Архангельск", утвержденный распоряжением мэра города Архангельска от 20 февраля 2015 года № 425р (с изменениями);

местные нормативы градостроительного проектирования муниципального образования "Город Архангельск", утвержденные решением Архангельской городской Думы от 20 сентября 2017 года № 567;

региональные нормативы градостроительного проектирования Архангельской области, утвержденные постановлением Правительства Архангельской области от 19 апреля 2016 года № 123-пп;

иные законы и нормативно правовые акты Российской Федерации, Архангельской области, муниципального образования "Город Архангельск".

11. Состав и порядок проведения предпроектных научно-исследовательских работ и инженерных изысканий

д) проектные продольные уклоны, направление продольного уклона, расстояние между точками, ограничивающими участком с продольным уклоном;

е) горизонтали, отображающие проектный рельеф в виде параллельных линий;

ж) типовые поперечные профили автомобильных и железных дорог, элементы улично-дорожной сети;

з) иные материалы для обоснования положений по планировке территории.

В состав проекта внесения изменений в проект планировки центральной части может включаться проект организации дорожного движения, разрабатываемый в соответствии с требованиями Федерального закона от 29 декабря 2017 года № 443-ФЗ "Об организации дорожного движения в Российской Федерации и о внесении изменений в отдельные законодательные акты Российской Федерации".

Проект внесения изменений в проект планировки центральной части предоставляется разработчиком в адрес департамента градостроительства Администрации городского округа "Город Архангельск" на бумажном носителе и в электронном виде в следующем объеме:

- 1) на бумажном носителе в одном экземпляре;
 - 2) на электронном носителе (на компакт-диске) в одном экземпляре каждый нижеуказанный вид.
- Электронная версия проекта внесения изменений в проект планировки центральной части должна содержать:
- 1) графическую часть, выполненную с использованием программного расширения "AutoCad" (*.dwg / *.dxf) в системе координат, используемой для ведения Единого государственного реестра недвижимости (один экземпляр на компакт-диске);
 - 2) графическую часть, выполненную в формате *.pdf (один экземпляр на компакт-диске);
 - 3) текстовую часть, выполненную с использованием текстового редактора "Word" (*.doc / *.docx) (один экземпляр на компакт-диске).

Текстовая часть проекта внесения изменений в проект планировки центральной части на бумажном носителе должна быть предоставлена в виде пояснительной записки (сброшюрованной книги).

Диски должны быть защищены от записи, иметь этикетку с указанием изготовителя, даты изготовления, названия комплекта. В корневом каталоге должен находиться текстовый файл содержания.

7. Основные требования к градостроительным решениям

При разработке проекта внесения изменений в проект планировки центральной части учесть основные положения:

генерального плана муниципального образования "Город Архангельск", утвержденного постановлением министерства строительства и архитектуры Архангельской области от 2 апреля 2020 года № 37-п;

правил землепользования и застройки, утвержденных постановлением министерства строительства и архитектуры Архангельской области от 29 сентября 2020 года № 68-п;

проекта планировки центральной части муниципального образования "Город Архангельск", утвержденного распоряжением мэра города Архангельска от 20 декабря 2013 года № 4193р.

Проектными решениями в материалах по обоснованию предусмотреть следующее:

размещение здания музыкальной школы на земельном участке с кадастровым номером 29-22:040758:11 (изменение назначения существующего объекта капитального строительства с объекта торговли на учреждение образования);

варианты планировочных и (или) объемно-пространственных решений застройки в границах части элемента планировочной структуры: ул. Свободы, просп. Троицкого, ул. Воскресенской и наб. Северной Двины площадью 8,8903 га.

Ширины проездов, ширину дорожек и тротуаров принять в соответствии с требованиями СП 42.13330.2016. Свод правил. Градостроительство. Планировка и застройка городских и сельских поселений. Актуализированная редакция СНиП 2.07.01-89*.

При организации дорожек и тротуаров необходимо учитывать сложившуюся систему пешеходного движения.

Благоустройство площадок и малых архитектурных форм должно выполняться в соответствии с действующими нормативными документами. Обеспечение условий жизнедеятельности маломобильных групп населения согласно требованиям СП 59.13330.2020 "Свод правил. Доступность зданий и сооружений для маломобильных групп населения. Актуализированная редакция СНиП 35-01-2001".

Парковочные места должны быть организованы в соответствии с действующими сводами правил и местными нормативами градостроительного проектирования, утвержденными Решением Архангельской городской Думы от 20 сентября 2017 года № 567.

Проектируемая территория должна быть оборудована специальными площадками для сбора твердых коммунальных отходов закрытого типа.

На площадках предусмотреть размещение контейнеров для раздельного сбора отходов (бумага, картон, пластик, стекло), бункер для крупногабаритных отходов (КГО).

Проектные решения проекта внесения изменений в проект планировки центральной части определяются с учетом удобства транспортной доступности района. Основными требованиями в отношении организации транспорта при планировке района являются: установление удобной связи планировочного района с устройствами внешнего транспорта; организация в районе пешеходных зон; организация улиц и проездов на территории района, обеспечивающих удобство подъездов и безопасность движения.

Водоснабжение планируемой территории предусмотреть централизованное.

Отведение хозяйственно-бытовых стоков планируемой застройки предусмотреть централизованное.

Теплоснабжение планируемой застройки предусмотреть централизованное.

Электроснабжение планируемой территории предусмотреть централизованное.

Проект внесения изменений в проект планировки центральной части подготовить в соответствии с техническими регламентами, нормами отвода земельных участков для конкретных видов деятельности, установленными в соответствии с федеральными законами.

8. Состав, исполнители, сроки и порядок предоставления исходной информации для разработки проекта внесения изменений в проект планировки территории

Необходимые исходные данные запрашиваются разработчиком самостоятельно, в том числе:

а) сведения из Единого государственного реестра недвижимости (далее - ЕГРН) о зонах с особыми условиями использования территорий в виде выписки из ЕГРН о зоне с особыми условиями использования;

б) сведения из ЕГРН о кадастровом плане территории, в пределах которого планируется размещение объекта капитального строительства;

в) сведения из ЕГРН о правообладателях объектов недвижимости, расположенных в пределах территории, в отношении которой разрабатывается проект внесения изменений в проект планировки центральной части;

г) сведения о характеристиках объектов недвижимости, расположенных в пределах территории, в отношении которой разрабатывается проект внесения изменений в проект планировки центральной части (приложение № 2 к настоящему заданию);

д) иные исходные данные, необходимые для выполнения работы, включая получение цифровых топографических материалов, документов об использовании земельных участков, на которые действие градостроительных регламентов не распространяется или для которых градостроительные регламенты не устанавливаются.

9. Перечень органов государственной власти Российской Федерации, Архангельской области, иных субъектов Российской Федерации, органов местного самоуправления муниципального образования Архангельской области, согласовывающих проект внесения изменений в проект планировки территории

Проект внесения изменений в проект планировки центральной части должен быть согласован разработчиком с:

министерством строительства и архитектуры Архангельской области;

департаментом транспорта, строительства и городской инфраструктуры Администрации городского округа "Город Архангельск";

Администрацией Октябрьского территориального округа;

Управлением государственной инспекции безопасности дорожного движения УМВД России по Архангельской области (в случае, если в состав проекта внесения изменений в проект планировки центральной части включается проект организации дорожного движения);

другими заинтересованными организациями в соответствии с требованиями законодательства Российской Федерации и нормативных правовых актов субъектов Российской Федерации и органов местного самоуправления.

Согласование проекта внесения изменений в проект планировки центральной части осуществляется применительно к утверждаемой части.

По итогам полученных согласований представить проект внесения изменений в проект планировки центральной части в департамент градостроительства Администрации городского округа "Город Архангельск".

Утверждение проекта внесения изменений в проект планировки центральной части осуществляется в соответствии с Градостроительным кодексом Российской Федерации.

10. Требования к проекту внесения изменений в проект планировки территории

Проект внесения изменений в проект планировки центральной части выполнить в соответствии с требованиями законодательства, установленными государственными стандартами, техническими регламентами в сфере строительства и градостроительства, настоящим заданием.

Нормативно-правовая и методическая база для выполнения работ:

Градостроительный кодекс Российской Федерации;

Земельный кодекс Российской Федерации;

Жилищный кодекс Российской Федерации;

Водный кодекс Российской Федерации;

Градостроительный кодекс Архангельской области;

Федеральный закон от 30 марта 1999 года № 52-ФЗ "О санитарно-эпидемиологическом благополучии населения";

Федеральный закон от 10 января 2002 года № 7-ФЗ "Об охране окружающей среды";

Федеральный закон от 14 марта 1995 года № 33-ФЗ "Об особо охраняемых природных территориях";

Федеральный закон от 25 июня 2002 года № 73-ФЗ "Об объектах культурного наследия (памятниках истории и культуры) народов Российской Федерации";

Федеральный закон от 24 июня 1998 года № 89-ФЗ "Об отходах производства и потребления";

Федеральный закон от 21 декабря 1994 года № 68-ФЗ "О защите населения и территорий от чрезвычайных ситуаций природного и техногенного характера";

Федеральный закон от 29 декабря 2017 года № 443-ФЗ "Об организации дорожного движения в Российской Федерации и о внесении изменений в отдельные законодательные акты Российской Федерации";

приказ Росреестра от 10 ноября 2020 года № П/0412 "Об утверждении классификатора видов разрешенного использования земельных участков";

приказ Министерства строительства и жилищно-коммунального хозяйства РФ от 25 апреля 2017 года № 739/п "Об утверждении требований к цифровым топографическим картам и цифровым топографическим планам, используемым при подготовке графической части документации по планировке территории";

постановление Правительства Российской Федерации от 31 марта 2017 года № 402 "Об утверждении Правил выполнения инженерных изысканий, необходимых для подготовки документации по планировке территории";

РДС 30-201-98. Инструкция о порядке проектирования и установления красных линий в городах и других поселениях Российской Федерации;

СП 42.13330.2016. Свод правил. Градостроительство. Планировка и застройка городских и сельских поселений. Актуализированная редакция СНиП 2.07.01-89*;

СП 476.1325800.2020. Свод правил. Территории городских и сельских поселений. Правила планировки, застройки и благоустройства жилых микрорайонов;

СП 82.13330.2016. Свод правил. Благоустройство территорий. Актуализированная редакция СНиП III-10-75;

СП 396.1325800.2018. Улицы и дороги населенных пунктов. Правила градостроительного проектирования;

СП 460.1325800.2019. Свод правил. Здания образовательных организаций дополнительного образования детей. Правила проектирования;

генеральный план муниципального образования "Город Архангельск", утвержденный постановлением министерства строительства и архитектуры Архангельской области от 2 апреля 2020 года № 37-п;

правила землепользования и застройки городского округа "Город Архангельск", утвержденные постановлением министерства строительства и архитектуры Архангельской области от 29 сентября 2020 года № 68-п;

проект планировки центральной части муниципального образования "Город Архангельск", утвержденный распоряжением мэра города Архангельска от 20 декабря 2013 года № 4193р (с изменениями);

местные нормативы градостроительного проектирования муниципального образования "Город Архангельск", утвержденные решением Архангельской городской Думы от 20 сентября 2017 года № 567;

региональные нормативы градостроительного проектирования Архангельской области, утвержденные постановлением Правительства Архангельской области от 19 апреля 2016 года № 123-пн;

иные законы и нормативно правовые акты Российской Федерации, Архангельской области, муниципального образования "Город Архангельск".

11. Состав и порядок проведения предпроектных научно-исследовательских работ и инженерных изысканий

Проект внесения изменений в проект планировки центральной части надлежит выполнить на топографическом плане. Необходимость разработки инженерных изысканий определяется заказчиком.

При необходимости инженерные изыскания выполнить в соответствии с постановлением Правительства Российской Федерации от 31 марта 2017 года № 402 "Об утверждении Правил выполнения инженерных изысканий, необходимых для подготовки документации по планировке территории".

12. Порядок проведения согласования проекта внесения изменений в проект планировки территории

Порядок согласования проекта внесения изменений в проект планировки центральной части:

1) предварительное рассмотрение основных проектных решений проекта внесения изменений в проект планировки центральной части департаментом градостроительства Администрации городского округа "Город Архангельск";

2) согласование проекта внесения изменений в проект планировки центральной части с заинтересованными организациями, указанными в разделе 9 настоящего задания;

3) доработка проекта внесения изменений в проект планировки центральной части, устранение замечаний (недостатков) в части внесенных изменений.

Общественные обсуждения по рассмотрению проекта внесения изменений в проект планировки центральной части муниципального образования "Город Архангельск" проводятся в порядке, установленном в соответствии с Градостроительным кодексом Российской Федерации, Федеральным законом от 6 октября 2003 года № 131-ФЗ "Об общих принципах организации местного самоуправления в Российской Федерации", Уставом городского округа "Город Архангельск", Положением об организации и проведении общественных обсуждений или публичных слушаний по вопросам градостроительной деятельности на территории муниципального образования "Город Архангельск", утвержденным решением Архангельской городской Думы от 20 июня 2018 года № 888, а также Порядком внесения изменений в документацию по планировке территории, отмены такой документации или ее отдельных частей, признания отдельных частей такой документации не подлежащими применению, утвержденным постановлением Администрации городского округа "Город Архангельск" от 12 мая 2021 года № 862.

13. Дополнительные требования для зон с особыми условиями использования территорий

Материалы по обоснованию проекта внесения изменений в проект планировки центральной части должны содержать:

схему границ территорий объектов культурного наследия;

схему границ зон с особыми условиями использования территории.

14. Иные требования и условия

Разработанный с использованием компьютерных технологий проект должен отвечать требованиям государственных стандартов и требованиям по формированию информационной системы обеспечения градостроительной деятельности.

Приложения:

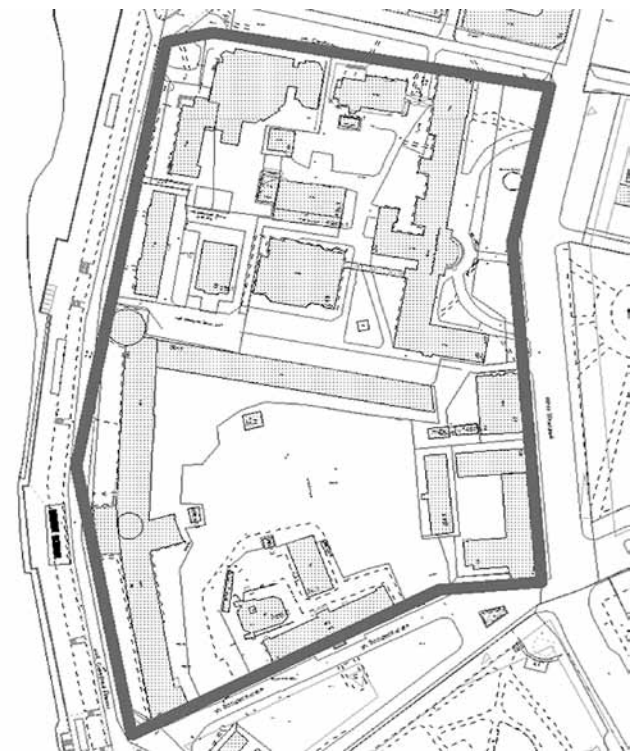
Схема границ проектирования.

Таблица "Участки территории (зоны) планируемого размещения объектов".

ПРИЛОЖЕНИЕ № 1

к заданию на внесение изменений в проект планировки центральной части муниципального образования "Город Архангельск" в границах части элемента планировочной структуры: ул. Свободы, просп. Троицкого, ул. Воскресенской и наб. Северной Двины площадью 8,8903 га

СХЕМА границ проектирования



ПРИЛОЖЕНИЕ № 2

к заданию на внесение изменений в проект планировки центральной части муниципального образования "Город Архангельск" в границах части элемента планировочной структуры: ул. Свободы, просп. Троицкого, ул. Воскресенской и наб. Северной Двины площадью 8,8903 га

Таблица "Участки территории (зоны) планируемого размещения объектов"

№ участка на плане	№ объекта на плане	Виды разрешенного использования земельных участков и объектов капитального строительства	Предельные параметры участка			Наименование объекта	Показатели объекта				
			Площадь участка, га	Плотность застройки, тыс. кв. м/га	Высота, м		Застроенность, %	Суммарная поэтажная площадь наземной части в габаритах наружных стен, тыс. кв. м	Использование подземного пространства	Гостевые приобъектные парковки (наземные), м/м	Примечания, емкость/мощность
1	2	3	4	5	6	7	8	9	10	11	12

ГЛАВА ГОРОДСКОГО ОКРУГА "ГОРОД АРХАНГЕЛЬСК"

РАСПОРЯЖЕНИЕ

от 26 ноября 2021 г. № 4785р

О внесении изменения в приложение к распоряжению Главы муниципального образования "Город Архангельск" от 21 июля 2020 года № 2421р

1. Внести изменение в приложение к распоряжению Главы муниципального образования "Город Архангельск" от 21 июля 2020 года № 3197р "Об утверждении проекта межевания территории муниципального образования "Город Архангельск" в границах ул. Цигломской площадью 6,2530 га", изложив его в новой прилагаемой редакции.
2. Опубликовать распоряжение в газете "Архангельск – город воинской славы" и на официальном информационном интернет-портале городского округа "Город Архангельск".

Глава городского округа
"Город Архангельск"

Д.А. Морев

ПРИЛОЖЕНИЕ

к распоряжению Главы городского округа "Город Архангельск" от 26 ноября 2021 г. № 4785р

"ПРИЛОЖЕНИЕ к распоряжению Главы муниципального образования "Город Архангельск" от 21 июля 2020 г. № 2421р

Проект межевания территории муниципального образования "Город Архангельск" в границах ул. Цигломской площадью 6,2530 га

Введение

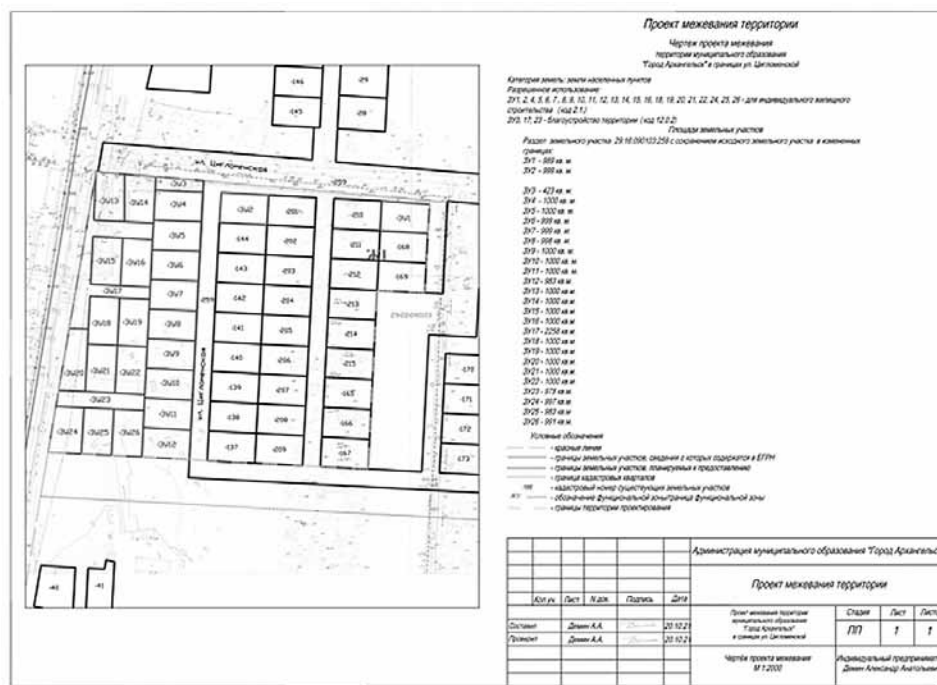
Проект межевания территории в границах ул. Цигломской выполнен на основании распоряжения Главы муниципального образования "Город Архангельск" от 6 сентября 2019 года № 3092р "О подготовке проекта межевания территории муниципального образования "Город Архангельск" в границах ул. Цигломской площадью 6,2530 га".

Проект межевания разработан в соответствии с Градостроительным кодексом Российской Федерации от 29 декабря 2004 года № 190-ФЗ; Земельным кодексом Российской Федерации от 25 октября 2001 года № 136-ФЗ; СП 42.13330 "Градостроительство. Планировка и застройка городских и сельских поселений. Актуализированная редакция СНиП 2.07.01-89*".

Table with 3 columns: Parcel ID, Area, and another Parcel ID. Rows include 29:22:090103:3V17, 29:22:090103:3V18, 29:22:090103:3V19, 29:22:090103:3V20, 29:22:090103:3V21, 29:22:090103:3V22, 29:22:090103:3V23.

Table with 3 columns: Parcel ID, Area, and another Parcel ID. Rows include 29:22:090103:3V24, 29:22:090103:3V25, 29:22:090103:3V26.

ПРИЛОЖЕНИЕ к проекту межевания территории муниципального образования "Город Архангельск" в границах ул. Циглинской площадью 6,2530 га



ГЛАВА ГОРОДСКОГО ОКРУГА "ГОРОД АРХАНГЕЛЬСК"

РАСПОРЯЖЕНИЕ

от 26 ноября 2021 г. № 4786р

О внесении изменения в приложение к распоряжению Главы муниципального образования "Город Архангельск" от 1 февраля 2019 года № 221р

1. Внести изменение в приложение к распоряжению Главы муниципального образования "Город Архангельск" от 1 февраля 2019 года № 221р "Об утверждении проекта межевания территории муниципального образования "Город Архангельск" в границах просп.Новгородского, ул.Карла Либкнехта, просп.Советских космонавтов и ул.Поморской площадью 2,3791 га", изложив его в новой прилагаемой редакции.
2. Опубликовать распоряжение в газете "Архангельск – город воинской славы" и на официальном информационном интернет-портале городского округа "Город Архангельск".

Глава городского округа "Город Архангельск"

Д.А. Морев

ПРИЛОЖЕНИЕ к распоряжению Главы городского округа "Город Архангельск" от 26 ноября 2021 г. № 4786р

"ПРИЛОЖЕНИЕ к распоряжению Главы муниципального образования "Город Архангельск" от 1 февраля 2019 г. № 221р

Проект межевания территории муниципального образования "Город Архангельск" в границах просп. Новгородского, ул. Карла Либкнехта, просп. Советских космонавтов и ул. Поморской площадью 2,3791 га

Введение

Проект межевания территории в границах пр. Новгородского, ул. Карла Либкнехта, пр. Советских космонавтов и ул. Поморской выполнен на основании распоряжения Главы муниципального образования "Город Архангельск" от 5 июня 2018 года № 1725р "О подготовке проекта межевания территории муниципального образования "Город Архангельск" в границах просп. Новгородского, ул. Карла Либкнехта, просп. Советских космонавтов и ул. Поморской площадью 2,3791 га".

Проект межевания разработан в соответствии с Градостроительным кодексом Российской Федерации от 29 декабря 2004 года № 190-ФЗ, Земельным кодексом Российской Федерации от 25 декабря 2001 года № 136-ФЗ, СП 42.13330 "Градостроительство. Планировка и застройка городских и сельских поселений. Актуализированная редакция СНиП 2.07.01-89*".

В работе учитывались и анализировались следующая документация: Генеральный план муниципального образования "Город Архангельск", утвержденный постановлением Министерства строительства и архитектуры Архангельской области от 2 апреля 2020 года № 37-п; проект планировки центральной части муниципального образования "Город Архангельск" в границах ул. Смольный Буня, наб. Северной Двины, ул. Логинова и просп. Обводный канал, утвержденный распоряжением мэра города Архангельска от 20 декабря 2013 года № 4193р (с изменениями); Правила землепользования и застройки городского округа "Город Архангельск", утвержденные постановлением министерства строительства и архитектуры Архангельской области от 29 сентября 2020 года № 68-п (с изменениями); распоряжение Главы муниципального образования "Город Архангельск" от 5 июня 2018 года № 1725р "О подготовке проекта межевания территории муниципального образования "Город Архангельск" в границах просп. Новгородского, ул. Карла Либкнехта, просп. Советских космонавтов и ул. Поморской площадью 2,3791 га"; топографический план масштаба 1:500, выданный департаментом градостроительства Администрации муниципального образования "Город Архангельск"; кадастровый план территории № 99/2018/25785357 от 2 августа 2018 года, выданный филиалом ФГБУ "ФКП Росреестра" по Архангельской области и Ненецкому автономному округу на кадастровый квартал 29:22:050501.

Проект межевания территории

При анализе исходной документации выявлено, что проектируемые земельные участки, расположенные в границах просп. Новгородского, ул. Карла Либкнехта, просп. Советских космонавтов и ул. Поморской, будут сформированы в кадастровом квартале 29:22:050501 на территории, в отношении которой подготовлен проект планировки центральной части муниципального образования "Город Архангельск", утвержденный распоряжением мэра города Архангельска от 20 декабря 2013 года № 4193р.

Под объектом, расположенным по адресу: Архангельская область, г. Архангельск, Ломоносовский территориальный округ, по просп. Советских космонавтов, сформирован земельный участок 29:22:050501:3V1 площадью 10646 кв. м с разрешенным использованием: образование и просвещение. Участок 29:22:050501:3V1 необходимо образовать путем утверждения схемы перераспределения земельного участка 29:22:050501:34 и земель государственной собственности (Т/п1-входящие в состав участка 29:22:050501:3V1 земли государственной собственности; :34/п2 – земли, исключаемые из участка 29:22:050501:34 и передаваемые в земли государственной собственности). Итого: 29:22:050501:3V1= :34/п1+Т/п1- :34/п2.

В границах земельного участка 29:22:050501:3V1 необходимо сформировать часть земельного участка :3V1/чзу1 площадью 279 кв. м в целях обеспечения земельного участка с кадастровым номером 29:22:050501:228 и земельного участка с кадастровым номером 29:22:050501:7 доступом к землям общего пользования.

Под объектом, расположенным по адресу: Архангельская область, г. Архангельск, Ломоносовский территориальный округ, по просп. Советских космонавтов, дом № 79 сформирован земельный участок 29:22:050501:3V2 площадью 758 кв. м. с разрешенным использованием: малоэтажная многоквартирная жилая застройка (код 2.1.1).

Под объектом, расположенным по адресу: Архангельская область, г. Архангельск, Ломоносовский территориальный округ, по просп. Советских космонавтов, дом № 81, сформирован земельный участок 29:22:050501:3V3 площадью 636 кв. м. с разрешенным использованием: малоэтажная многоквартирная жилая застройка (код 2.1.1).

В границах земельного участка 29:22:050501:2 необходимо сформировать часть земельного участка :2/чзу1 площадью 173 кв. м в целях обеспечения земельного участка с кадастровым номером 29:22:050501:5 доступом к землям общего пользования.

Территория, в отношении которой подготовлен проект межевания, располагается в границах следующих зон: частично в зоне регулирования застройки и хозяйственной деятельности объектов культурного наследия (подзона -ЗР3-3) в соответствии с постановлением Правительства Архангельской области от 18 ноября 2014 года № 460-пп;

частично в зоне регулирования застройки и хозяйственной деятельности объектов культурного наследия (подзона -ЗР3-1) в соответствии с постановлением Правительства Архангельской области от 18 ноября 2014 года № 460-пп.

На территории расположен объект культурного наследия и охранный зона данного объекта в соответствии с постановлением Правительства Архангельской области от 18 ноября 2014 года № 460-пп "Об утверждении границ зон охраны объектов культурного наследия (памятников истории и культуры) народов Российской Федерации, расположенных на территории исторического центра города Архангельска".

На территории установлены зоны действия публичных сервитутов.

Таблица 1. Характеристики земельных участков, подлежащих образованию

Table with 4 columns: Проектируемый земельный участок, обозначение; Проектная площадь, кв. м; Исходные характеристики; Проектные характеристики. Rows include 29:22:050501:3V1, 29:22:050501:3V2, 29:22:050501:3V3.

Таблица 2. Характеристики частей земельных участков, подлежащих образованию

Table with 4 columns: Проектируемая часть земельного участка, обозначение; Проектная площадь, кв. м; Исходные характеристики; Проектные характеристики. Rows include 29:22:050501:3V1/чзу1, 29:22:050501:2/чзу1.

Таблица 3. Каталог координат

Table with 3 columns: Проектируемый земельный участок, обозначение; X; Y. Row includes 29:22:050501:3V1.

Table with 3 columns: Parcel ID, X coordinate, Y coordinate. Lists various land parcels and their coordinates.

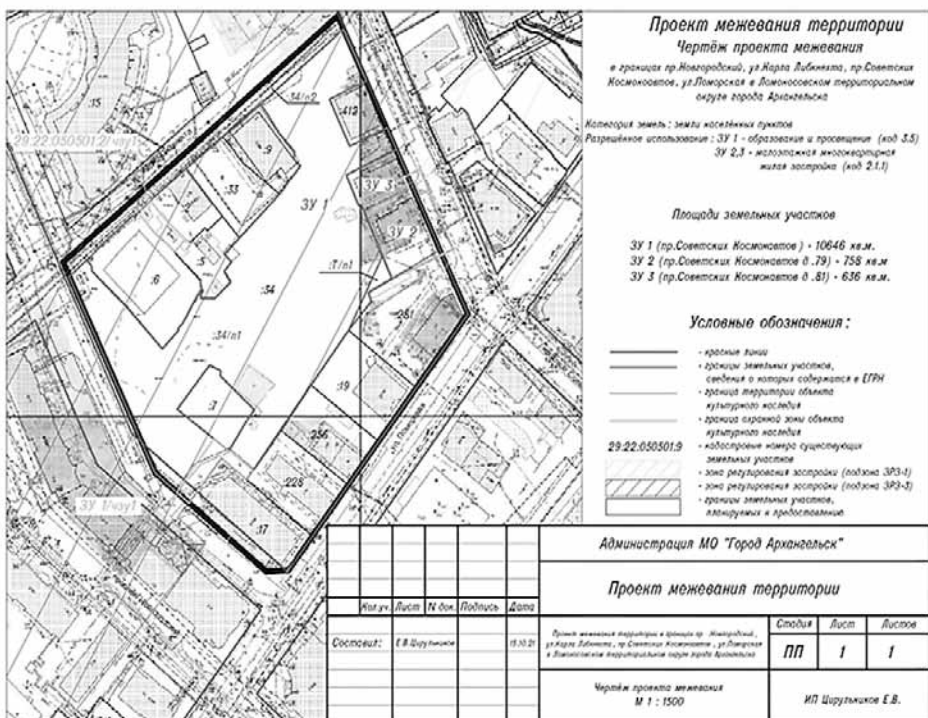
Таблица 4 – Каталог координат частей земельных участков

Table with 3 columns: Projected part of the land plot, X coordinate, Y coordinate. Lists specific land parcels with their coordinates.

Конфигурация и расположение образуемых и существующих земельных участков, частей земельных участков показаны на чертеже проекта межевания.
В соответствии с Правилами землепользования и застройки городского округа "Город Архангельск" минимальный отступ зданий, строений, сооружений от красных линий вьнов строящихся или реконструируемых зданий, строений, сооружений должен быть на расстоянии не менее 3 метров.

Красные линии приняты на основании проекта планировки центральной части муниципального образования "Город Архангельск" в границах ул. Смольный Буян, наб. Северной Двины, ул. Логинова и просп. Обводный канал, утвержденного распоряжением мэра города Архангельска от 20 декабря 2013 года № 4193р (с изменениями).

ПРИЛОЖЕНИЕ к проекту межевания территории муниципального образования "Город Архангельск" в границах просп. Новгородского, ул. Карла Либкнехта, просп. Советских космонавтов и ул. Поморской площадью 2,3791 га*



ГЛАВА ГОРОДСКОГО ОКРУГА "ГОРОД АРХАНГЕЛЬСК"

РАСПОРЯЖЕНИЕ

от 29 ноября 2021 г. № 4806р

О внесении изменения в приложение к распоряжению Главы муниципального образования "Город Архангельск" от 24 июля 2020 года № 2489р

- 1. Внести изменение в приложение к распоряжению Главы муниципального образования "Город Архангельск" от 24 июля 2020 года № 2489р "Об утверждении проекта межевания территории муниципального образования "Город Архангельск" в границах ул. Ильича, ул. Малиновского, ул. Орджоникидзе и ул. Красных маршалов площадью 10,3552 га", изложив его в новой прилагаемой редакции.
2. Опубликовать распоряжение в газете "Архангельск – город воинской славы" и на официальном информационном интернет-портале городского округа "Город Архангельск".

Глава городского округа "Город Архангельск"

Д.А. Морев

ПРИЛОЖЕНИЕ к распоряжению Главы городского округа "Город Архангельск" от 26 ноября 2021 г. № 4806р

ПРИЛОЖЕНИЕ к распоряжению Главы муниципального образования "Город Архангельск" от 24 июля 2020 г. № 2489р

Проект межевания территории муниципального образования "Город Архангельск" в границах ул. Ильича, ул. Малиновского, ул. Орджоникидзе и ул. Красных маршалов площадью 10,3552 га

Введение

Проект межевания территории в границах ул. Пигломенской выполнен на основании распоряжения Главы муниципального образования "Город Архангельск" от 6 сентября 2019 года № 3052р "О подготовке проекта межевания территории муниципального образования "Город Архангельск" в границах ул. Ильича, ул. Малиновского, ул. Орджоникидзе и ул. Красных маршалов площадью 10,3552 га".

Проект межевания разработан в соответствии с Градостроительным кодексом Российской Федерации от 29 декабря 2004 года № 190-ФЗ; Земельным кодексом Российской Федерации от 25 октября 2001 года № 136-ФЗ; СП 42.133.30 "Градостроительство. Планировка и застройка городских и сельских поселений. Актуализированная редакция СНиП 2.07.01-89*".

В работе учитывались и анализировались следующая документация:

- Генеральный план муниципального образования "Город Архангельск" утвержденный постановлением Министерства строительства и архитектуры Архангельской области от 2 апреля 2020 года № 37-п.;
проект планировки Северного района муниципального образования "Город Архангельск", утвержденный распоряжением мэра города Архангельска от 27 февраля 2015 года № 516р (с изменениями);
распоряжение Главы муниципального образования "Город Архангельск" от 6 сентября 2019 года № 3052р "О подготовке проекта межевания территории муниципального образования "Город Архангельск" в границах ул. Ильича, ул. Малиновского, ул. Орджоникидзе и ул. Красных маршалов площадью 10,3552 га";
Правила землепользования и застройки муниципального образования "Город Архангельск", утвержденные постановлением министерства строительства и архитектуры Архангельской области от 29 сентября 2020 года № 68-п (с изменениями);
топографический план масштаба 1:500, выданный департаментом градостроительства Администрации муниципального образования "Город Архангельск";
кадастровый план территории от 28 июня 2016 года № 2900/201/16-147947, выданный филиалом ФГБУ "ФКП Росреестра" по Архангельской области и Ненецкому автономному округу на кадастровый квартал 29:22:090103.

Проект межевания территории

При анализе исходной документации выявлено, что проектируемые земельные участки, расположенные в границах ул. Ильича, ул. Малиновского, ул. Орджоникидзе и ул. Красных маршалов, будут сформированы в кадастровом квартале 29:22:031010 на территории, в отношении которой подготовлен проект планировки Северного района муниципального образования "Город Архангельск", утвержденный распоряжением мэра города Архангельска от 27 февраля 2015 года № 516р.

Территория находится в границах зоны застройки малоэтажными жилыми домами (кодвое обозначение О1), многофункциональной общественно-деловой зоны (кодвое обозначение О1), зоны специализированной общественной застройки (кодвое обозначение О2).

1 этап:
I. Образование земельного участка 29:22:031010:3V1 площадью 12 197 кв. м с разрешенным использованием: "эксплуатация филиала начальной школы № 51" путем перераспределения земельного участка с кадастровым номером 29:22:031010:2, расположенного по адресу: обл. Архангельская, г. Архангельск, ул. Пушкинская, дом 6 и земель, находящихся в государственной собственности.

После процедуры перераспределения необходимо внести изменения в сведения о виде разрешенного использования образуемого земельного участка, а именно изменить вид разрешенного использования с "эксплуатация филиала начальной школы №51" на "Образование и просвещение".

II. Под объектом по адресу: обл. Архангельская, г. Архангельск, Северный территориальный округ, по ул. Ильича, д. 54, корп. 1 сформирован земельный участок 29:22:031010:3V2 площадью 1 904 кв. м с разрешенным использованием: "Малоэтажная многоквартирная жилая застройка" из земель, государственная собственность на которые не разграничена.

III. Под объектом по адресу: обл. Архангельская, г. Архангельск, Северный территориальный округ, по ул. Ильича, д. 54, сформирован земельный участок 29:22:031010:3V3 площадью 1 915 кв. м с разрешенным использованием: "Малоэтажная многоквартирная жилая застройка" из земель, государственная собственность на которые не разграничена.

IV. Под объектом по адресу: обл. Архангельская, г. Архангельск, Северный территориальный округ, по ул. Орджоникидзе, д. 26, корп. 3 сформирован земельный участок 29:22:031010:3V4 площадью 1 240 кв. м с разрешенным использованием: "Малоэтажная многоквартирная жилая застройка" из земель, государственная собственность на которые не разграничена.

V. Образование земельного участка 29:22:031010:3V5 площадью 2 346 кв. м с разрешенным использованием: "Для эксплуатации многоквартирного жилого дома" путем перераспределения земельного участка с кадастровым номером 29:22:031010:389, расположенного по адресу: Архангельская область, г. Архангельск, Северный территориальный округ, ул. Пушкинская, 3/ ул. Бергашинова, 16 и земель, находящихся в государственной собственности.

После процедуры перераспределения необходимо внести изменения в сведения о виде разрешенного использования образуемого земельного участка, а именно изменить вид разрешенного использования с "Для эксплуатации многоквартирного жилого дома" на "Малоэтажная многоквартирная жилая застройка".

VI. Образование земельного участка 29:22:031010:3V6 площадью 1 459 кв. м с разрешенным использованием: "для размещения объектов физической культуры и спорта" путем перераспределения земельного участка с кадастровым номером 29:22:031010:389, расположенного по адресу: обл. Архангельская, г. Архангельск, ул. Орджоникидзе, дом 28, корпус 1 и земель, находящихся в государственной собственности.

После процедуры перераспределения необходимо внести изменения в сведения о виде разрешенного использования образуемого земельного участка, а именно изменить вид разрешенного использования с "для размещения объектов физической культуры и спорта" на "Магазины".

VII. Образование земельного участка 29:22:031010:3V7 площадью 1 624 кв. м с разрешенным использованием: "эксплуатация здания столовой" путем перераспределения земельного участка с кадастровым номером 29:22:031010:10, расположенного по адресу: обл. Архангельская, г. Архангельск, ул. Орджоникидзе, дом 28 и земель, находящихся в государственной собственности.

После процедуры перераспределения необходимо внести изменения в сведения о виде разрешенного использования образуемого земельного участка, а именно изменить вид разрешенного использования с "эксплуатация здания столовой" на "Магазины".

VIII. Сформирован земельный участок 29:22:031010:3V8, расположенный по адресу: обл. Архангельская, г. Архангельск, Северный территориальный округ, по ул. Орджоникидзе, площадью 697 кв. м с разрешенным использованием: "Благоустройство территории" из земель, государственная собственность на которые не разграничена.

IX. Под объектом по адресу: обл. Архангельская, г. Архангельск, Северный территориальный округ, по ул. Ильича, д. 52 сформирован земельный участок 29:22:031010:3V9 площадью 1 918 кв. м с разрешенным использованием: "Малоэтажная многоквартирная жилая застройка" из земель, государственная собственность на которые не разграничена.

X. Под объектом по адресу: обл. Архангельская, г. Архангельск, Северный территориальный округ, по ул. Ильича, д. 50, корп. 1 сформирован земельный участок 29:22:031010:3V10 площадью 1 725 кв. м с разрешенным использованием: "Малоэтажная многоквартирная жилая застройка" из земель, государственная собственность на которые не разграничена.

XI. Под объектом по адресу: обл. Архангельская, г. Архангельск, Северный территориальный округ, по ул. Ильича, д. 50, корп. 2 сформирован земельный участок 29:22:031010:3V11 площадью 2 130 кв. м с разрешенным использованием: "Малоэтажная многоквартирная жилая застройка" из земель, государственная собственность на которые не разграничена.

XII. Под объектом по адресу: обл. Архангельская, г. Архангельск, Северный территориальный округ, по ул. Ильича, д. 50, корп. 3 сформирован земельный участок 29:22:031010:3V12 площадью 3 613 кв. м с разрешенным использованием: "Малоэтажная многоквартирная жилая застройка" из земель, государственная собственность на которые не разграничена.

XIII. Под объектом по адресу: обл. Архангельская, г. Архангельск, Северный территориальный округ, по ул. Орджоникидзе, д. 24, корп. 3 сформирован земельный участок 29:22:031010:3V13 площадью 2 238 кв. м с разрешенным использованием: "Малоэтажная многоквартирная жилая застройка" из земель, государственная собственность на которые не разграничена.

XIV. Под объектом по адресу: обл. Архангельская, г. Архангельск, Северный территориальный округ, по ул. Орджоникидзе, д. 24, корп. 2 сформирован земельный участок 29:22:031010:3V14 площадью 2 252 кв. м с разрешенным использованием: "Малоэтажная многоквартирная жилая застройка" из земель, государственная собственность на которые не разграничена.

XV. Под объектом по адресу: обл. Архангельская, г. Архангельск, Северный территориальный округ, по ул. Орджоникидзе, д. 24, корп. 1 сформирован земельный участок 29:22:031010:3V15 площадью 2 070 кв. м с разрешенным использованием: "Малоэтажная многоквартирная жилая застройка" из земель, государственная собственность на которые не разграничена.

XVI. Под объектом по адресу: обл. Архангельская, г. Архангельск, Северный территориальный округ, по ул. Орджоникидзе, д. 26 сформирован земельный участок 29:22:031010:3V16 площадью 502 кв. м с разрешенным использованием: "Малоэтажная многоквартирная жилая застройка" из земель, государственная собственность на которые не разграничена.

XVII. Под объектом по адресу: обл. Архангельская, г. Архангельск, Северный территориальный округ, по ул. Ильича, д. 50 сформирован земельный участок 29:22:031010:3V17 площадью 1 292 кв. м с разрешенным использованием: "Малоэтажная многоквартирная жилая застройка" из земель, государственная собственность на которые не разграничена.

XVIII. Сформирован земельный участок 29:22:031010:3V18, расположенный по адресу: обл. Архангельская, г. Архангельск, Северный территориальный округ, площадью 3 138 кв. м с разрешенным использованием: "Благоустройство территории" из земель, государственная собственность на которые не разграничена.

XIX. Под объектом по адресу: обл. Архангельская, г. Архангельск, Северный территориальный округ, по ул. Орджоникидзе, д. 22, корп. 2 сформирован земельный участок 29:22:031010:3V19 площадью 1 333 кв. м с разрешенным использованием: "Малоэтажная многоквартирная жилая застройка" из земель, государственная собственность на которые не разграничена.

XX. Под объектом по адресу: обл. Архангельская, г. Архангельск, Северный территориальный округ, по ул. Орджоникидзе, д. 22, корп. 1 сформирован земельный участок 29:22:031010:3V20 площадью 1 325 кв. м с разрешенным использованием: "Малоэтажная многоквартирная жилая застройка" из земель, государственная собственность на которые не разграничена.

XXI. Под объектом по адресу: обл. Архангельская, г. Архангельск, Северный территориальный округ, по ул. Орджоникидзе, д. 22 сформирован земельный участок 29:22:031010:3V21 площадью 1 053 кв. м с разрешенным использованием: "Малоэтажная многоквартирная жилая застройка" из земель, государственная собственность на которые не разграничена.

XXII. Сформирован земельный участок 29:22:031010:3V22, расположенный по адресу: обл. Архангельская, г. Архангельск, Северный территориальный округ, по ул. Ильича, площадью 667 кв. м с разрешенным использованием: "коммунальное обслуживание" из земель, государственная собственность на которые не разграничена.

XXIII. Под объектом по адресу: обл. Архангельская, г. Архангельск, Северный территориальный округ, по ул. Ильича, д. 46, корп. 1 сформирован земельный участок 29:22:031010:3V23 площадью 1 052 кв. м с разрешенным использованием: "Малоэтажная многоквартирная жилая застройка" из земель, государственная собственность на которые не разграничена.

Таблица 2 - Каталог координат

Проектируемый земельный участок, обозначение	Координаты	
	X	Y
1	2	3
29:22:031010:3V1	658083.73	2521990.41
	658181.77	2522017.05
	658160.20	2522017.98
	658179.03	2522024.84
	658169.22	2522052.54
	658039.31	2522089.23
	658047.92	2522089.87
	658154.55	2522094.31
	658035.81	2522099.04
	658087.82	2522117.56
	658139.84	2522136.07
	658083.73	2521990.41
29:22:031010:3V2	658348.27	2521973.64
	658370.29	2521981.48
	658321.27	2522050.61
	658343.54	2522058.03
	658348.27	2521973.64
29:22:031010:3V3	658326.26	2521965.81
	658348.27	2521973.64
	658309.17	2522014.38
	658298.99	2522043.24
	658321.26	2522050.64
29:22:031010:3V4	658298.99	2522043.24
	658343.54	2522058.03
	658290.75	2522067.94
	658334.62	2522083.56
	658334.63	2522083.56
	658298.99	2522043.24
29:22:031010:3V5	658034.42	2521957.14
	658074.23	2521970.25
	658025.49	2521982.18
	658015.79	2522009.45
	658055.05	2522023.44
	658055.20	2522023.50
	658034.42	2521957.14
29:22:031010:3V6	658282.51	2522125.17
	658316.26	2522137.29
	658269.27	2522161.61
	658288.10	2522168.29
	658286.73	2522172.13
	658290.50	2522173.47
	658298.75	2522176.40
	658302.04	2522177.42
	658282.51	2522125.17
29:22:031010:3V7	658269.27	2522161.61
	658288.10	2522168.29
	658286.73	2522172.13
	658298.75	2522176.40
	658302.04	2522177.41
	658253.38	2522205.32
	658287.81	2522217.54
	658269.27	2522161.61
29:22:031010:3V8	658271.76	2522121.31
	658282.51	2522125.17
	658261.24	2522151.28
	658269.27	2522161.61
	658254.91	2522169.33
	658261.71	2522171.60
	658258.39	2522180.51
	658249.71	2522203.99
	658253.39	2522205.30
	658271.76	2522121.31
29:22:031010:3V9	658260.17	2521942.19
	658326.27	2521965.76
	658326.26	2521965.81
	658250.86	2521967.93
	658317.24	2521991.45
29:22:031010:3V10	658250.86	2521967.93
	658242.48	2521991.08
	658317.24	2521991.45
	658309.17	2522014.38
	658250.86	2521967.93
29:22:031010:3V11	658242.48	2521991.08
	658309.17	2522014.38
	658232.66	2522019.18
	658298.99	2522043.24
	658242.48	2521991.08
29:22:031010:3V12	658232.66	2522019.18
	658298.99	2522043.24
	658215.75	2522067.58
	658290.76	2522067.94
	658282.44	2522091.30
	658232.66	2522019.18
	658298.99	2522043.24
	658215.75	2522067.58
	658290.76	2522067.94
	658282.44	2522091.30
	658232.66	2522019.18
29:22:031010:3V13	658215.75	2522067.58
	658282.44	2522091.30
	658205.35	2522097.35
	658271.76	2522121.31
	658215.75	2522067.58
29:22:031010:3V14	658205.35	2522097.35
	658271.76	2522121.31
	658194.75	2522127.61
	658261.24	2522151.28
	658205.35	2522097.35
29:22:031010:3V15	658194.75	2522127.61
	658261.24	2522151.28
	658184.82	2522155.97
	658221.13	2522168.08
	658254.91	2522169.33
	658251.76	2522178.30
	658194.75	2522127.61
29:22:031010:3V16	658254.91	2522169.33
	658261.71	2522171.60
	658251.76	2522178.30
	658220.87	2522193.72
	658249.71	2522203.99
	658254.91	2522169.33
29:22:031010:3V17	658236.68	2521933.62
	658241.48	2521935.51
	658260.17	2521942.19
	658219.23	2521982.95
	658242.48	2521991.08
	658236.68	2521933.62
29:22:031010:3V18	658192.84	2521963.19
	658189.45	2521972.41
	658222.49	2521973.74
	658219.23	2521982.95
	658242.48	2521991.08
	658181.07	2521996.29
	658185.75	2522016.88
	658173.46	2522017.41
	658232.66	2522019.18
	658218.35	2522027.49
	658206.44	2522064.27
	658215.75	2522067.58
	658192.84	2521963.19
29:22:031010:3V19	658169.22	2522052.54
	658197.89	2522061.23
	658154.55	2522094.31
	658182.77	2522103.72
	658169.22	2522052.54
29:22:031010:3V20	658154.55	2522094.31
	658182.77	2522103.72
	658182.77	2522103.72
	658139.84	2522136.07
	658167.64	2522146.22
	658154.55	2522094.31
29:22:031010:3V21	658139.84	2522136.07
	658167.64	2522146.22
	658131.66	2522162.05
	658175.80	2522163.38
	658171.38	2522175.77
	658139.84	2522136.07
29:22:031010:3V22	658172.18	2521910.80
	658198.09	2521919.90
	658198.09	2521919.90
	658163.95	2521933.70
	658189.76	2521942.83
29:22:031010:3V23	658163.95	2521933.70
	658189.76	2521942.83
	658199.05	2521946.30
	658155.94	2521954.64
	658153.87	2521960.04
	658192.84	2521963.19
	658189.45	2521972.41
	658163.95	2521933.70
29:22:031010:3V24	658153.87	2521960.04
	658189.45	2521972.41
	658145.31	2521983.39
	658181.07	2521996.29
	658153.87	2521960.04
29:22:031010:3V25	658145.31	2521983.39
	658181.07	2521996.29
	658135.84	2522009.20
	658173.46	2522017.41
	658160.20	2522017.98
29:22:031010:3V26	658087.82	2522117.56
	658139.84	2522136.07
	658079.07	2522143.25
	658131.66	2522162.05
	658087.82	2522117.56
29:22:031010:3V27	658035.81	2522099.04
	658087.82	2522117.56
	658026.70	2522124.61
	658079.07	2522143.25
	658035.81	2522099.04
29:22:031010:3V28	658146.28	2521901.54
	658172.18	2521910.80
	658138.10	2521924.72
	658163.95	2521933.70
	658125.27	2521959.34
	658153.87	2521960.04
	658150.57	2521969.04
	658146.28	2521901.54
29:22:031010:3V29	658106.98	2521887.52
	658146.28	2521901.54
	658099.04	2521910.59
	658138.10	2521924.72
	658106.98	2521887.52
29:22:031010:3V30	658103.34	2521912.15
	658138.10	2521924.72
	658090.74	2521946.10
	658125.27	2521959.34
	658103.34	2521912.15
29:22:031010:3V31	658090.74	2521946.10
	658150.57	2521969.04
	658075.71	2521987.20
	658083.73	2521990.41
	658135.84	2522009.20
29:22:031010:3V32	658104.14	2521886.50
	658106.98	2521887.52
	658099.04	2521910.59
	658103.34	2521912.15
	658090.96	2521923.40
	658090.74	2521946.10
	658074.23	2521970.25
	658075.71	2521987.20
	658083.73	2521990.41
	658055.20	2522023.50
	658033.24	2522088.78
	658039.31	2522089.23
	658047.92	2522089.87
	658029.86	2522094.44
	658020.12	2522122.26
	658021.19	2522122.64

29:22:031010:3V33	658079.17	2521877.59
	658091.08	2521881.84
	658104.14	2521886.50
	658075.11	2521888.98
	658065.97	2521914.58
	658090.96	2521923.40
	658079.17	2521877.59
29:22:031010:3V34	658051.41	2521909.4
	658065.97	2521914.58
	658090.96	2521923.40
	658037.64	2521948.05
	658034.41	2521957.14
	658074.23	2521970.25
	658051.41	2521909.4
29:22:031010:3V35	658015.79	2522009.45
	658011.89	2522020.39
	658015.00	2522021.50
	658055.20	2522023.50
	658009.65	2522026.65
	658012.77	2522027.76
	657994.11	2522047.17
	658001.40	2522049.78
	657983.34	2522078.37
	658029.86	2522094.44
	658013.57	2522031.61
	658019.99	2522034.61
	658011.24	2522037.27
	658017.85	2522040.02
	658009.24	2522069.39
	658014.83	2522071.22
	658007.69	2522074.37
	658013.38	2522076.20
	658015.79	2522009.45
29:22:031010:3V36	657987.42	2522079.78
	658029.86	2522094.44
	657977.68	2522107.16
	658020.12	2522122.26
	657987.42	2522079.78
29:22:031010:3V37	657988.61	2521845.27
	657988.63	2521845.28
	658079.17	2521877.59
	657975.41	2521882.35
	658065.97	2521914.58
	657988.61	2521845.27
29:22:031010:3V38	657998.35	2521890.52
	658051.41	2521909.40
	657984.60	2521929.15
	658037.64	2521948.05
	657998.35	2521890.52
29:22:031010:3V39	657972.44	2521963.29
	658025.49	2521982.18
	657959.17	2522001.57
	658015.79	2522009.45
	658011.89	2522020.39
	657972.44	2521963.29
29:22:031010:3V40	657959.17	2522001.57
	658007.38	2522018.78
	658005.15	2522025.04
	658009.65	2522026.65
	657949.19	2522031.65
	657994.11	2522047.17
	658001.40	2522049.78
	657959.17	2522001.57
29:22:031010:3V41	658007.38	2522018.78
	658015.00	2522021.50
	658005.15	2522025.04
	658012.77	2522027.76
	658007.38	2522018.78
29:22:031010:3V42	657938.42	2522062.84
	657983.34	2522078.37
	657987.42	2522079.78
	657928.83	2522089.77
	657977.68	2522107.16
	657938.42	2522062.84
29:22:031010:3V43	657975.41	2521882.35
	657998.35	2521890.52
	657984.60	2521929.15
	657956.39	2521935.78
	657979.27	2521944.12
	657975.41	2521882.35
29:22:031010:3V44	657956.39	2521935.78
	657979.27	2521944.12
	657972.44	2521963.29
	657935.85	2521993.48
	657959.17	2522001.57
	657956.39	2521935.78
29:22:031010:3V45	657935.85	2521993.48
	657959.17	2522001.57
	657949.19	2522031.65
	657919.68	2522038.91
	657943.81	2522047.25
	657935.85	2521993.48
29:22:031010:3V46	657919.68	2522038.91
	657943.81	2522047.25
	657938.42	2522062.84
	657904.64	2522081.16
	657928.83	2522089.77
	657919.68	2522038.91
29:22:031010:3V47	658185.75	2522016.88
	658181.77	2522017.05
	658218.35	2522027.49
	658218.35	2522027.49
	658169.22	2522052.54
	658197.89	2522061.23
	658206.44	2522064.27
	658185.75	2522016.88
29:22:031010:3V48	658221.13	2522168.08
	658251.76	2522178.30
	658250.83	2522180.96
	658215.77	2522183.21
	658213.63	2522187.58
	658211.91	2522189.17
	658210.15	2522189.65
	658220.87	2522193.72
	658221.13	2522168.08

29:22:031010:3V49	658179.12	2522154.07
	658184.82	2522155.97
	658175.81	2522163.40
	658221.13	2522168.08
	658183.79	2522180.21
	658215.77	2522183.21
	658213.63	2522187.58
	658211.91	2522189.17
	658210.15	2522189.65
	658179.12	2522154.07
29:22:031010:3V50	658175.80	2522163.38
	658171.38	2522175.77
	658183.79	2522180.21
	658175.80	2522163.38
29:22:031010:3V51	658139.84	2522136.07
	658167.64	2522146.22
	658135.89	2522148.62
	658175.80	2522163.38
	658144.35	2522166.43
	658171.38	2522175.77
	658139.84	2522136.07
29:22:031010:3V52	658135.89	2522148.62
	658131.66	2522162.05
	658144.35	2522166.43
	658135.89	2522148.62
29:22:031010:3V54	658224.41	2521984.76
	658242.48	2521991.08
	658232.66	2522019.18
	658210.48	2522024.93
	658218.35	2522027.49
	658206.44	2522064.27
	658215.75	2522067.58
	658224.41	2521984.76
29:22:031010:3V55	658209.45	2521969.10
	658222.49	2521973.74
	658219.23	2521982.95
	658224.41	2521984.76
	658191.64	2522018.80
	658210.48	2522024.93
	658209.45	2521969.10
29:22:031010:3V56	658192.84	2521963.19
	658209.45	2521969.10
	658189.45	2521972.40
	658181.07	2521996.29
	658185.75	2522016.88
	658173.46	2522017.41
	658191.64	2522018.80
	658192.84	2521963.19
29:22:031010:3V57	658241.48	2521935.51
	658260.17	2521942.19
	658250.86	2521967.93
	658224.41	2521984.76
	658242.48	2521991.08
	658241.48	2521935.51
29:22:031010:3V58	658236.68	2521933.62
	658241.48	2521935.51
	658222.49	2521973.74
	658219.23	2521982.95
	658224.41	2521984.76
	658236.68	2521933.62
29:22:031010:3V59	658223.80	2521929.04
	658236.68	2521933.62
	658209.45	2521969.10
	658222.49	2521973.74
	658223.80	2521929.04
29:22:031010:3V60	658198.09	2521919.89
	658223.80	2521929.04
	658189.76	2521942.83
	658199.05	2521946.30
	658192.84	2521963.19
	658209.45	2521969.10
	658198.09	2521919.89
29:22:031010:3V61	658198.09	2521919.89
	658111.78	2521889.23
	658146.28	2521901.54
	658103.34	2521912.15
	658138.10	2521924.72
	658111.78	2521889.23
29:22:031010:3V62	658106.98	2521887.52
	658111.78	2521889.23
	658099.04	2521910.59
	658103.34	2521912.15
	658106.98	2521887.52
29:22:031010:3V63	657987.42	2522079.78
	657982.53	2522093.52
	658029.86	2522094.44
	658024.90	2522108.60
	657987.42	2522079.78
29:22:031010:3V64	657982.53	2522093.52
	657977.68	2522107.16
	658024.90	2522108.60
	658020.12	2522122.26
	657982.53	2522093.52
29:22:031010:3V65	657938.42	2522062.84
	657933.69	2522076.13
	657983.34	2522078.37
	657987.42	2522079.78
	657982.53	2522093.52
	657938.42	2522062.84
29:22:031010:3V66	657933.69	2522076.13
	657928.83	2522089.77
	657982.53	2522093.52
	657977.68	2522107.16
	657933.69	2522076.13
29:22:031010:3V67	657919.68	2522038.91
	657943.81	2522047.25
	657914.14	2522054.48
	657938.42	2522062.84
	657919.68	2522038.91
29:22:031010:3V68	657914.14	2522054.48
	657938.42	2522062.84
	657909.50	2522067.52
	657933.69	2522076.13
	657914.14	2522054.48


29:22:031010:3У69	657909.50	2522067.52
	657933.69	2522076.13
	657904.64	2522081.16
	657928.83	2522089.77
29:22:031010:3У70	657909.50	2522067.52
	658241.48	2521935.51
	658370.29	2521981.48
	658210.48	2522024.93
29:22:031010:3У70/чзУ1	658218.35	2522027.49
	658206.44	2522064.27
	658334.63	2522083.56
	658337.83	2522084.70
	658282.44	2522091.30
	658281.65	2522093.52
	658328.73	2522110.28
	658241.48	2521935.51
	658370.29	2521981.48
	658210.48	2522024.93
	658210.92	2522050.42
	658220.58	2522053.77
29:22:031010:3У71	658218.93	2522058.49
	658266.26	2522069.61
	658264.80	2522074.40
	658031.56	2522110.97
29:22:031010:3У72	658026.71	2522124.61
	658026.70	2522124.61
	658079.07	2522143.25
	658135.60	2522148.00
	658131.66	2522162.05
	658144.35	2522166.43
	658282.51	2522125.17
	658316.26	2522137.29
	658269.27	2522161.61
	658253.38	2522205.32
29:22:031010:3У73	658287.81	2522217.54
	658282.51	2522125.17
	658197.89	2522061.23
	658282.44	2522091.30
	658281.65	2522093.52
	658271.76	2522121.31
	658167.64	2522146.22
	658183.79	2522180.21
	658250.83	2522180.96
	658210.15	2522189.65
	658220.87	2522193.72
	658197.89	2522061.23
29:22:031010:3У74	658185.75	2522016.88
	658181.77	2522017.05
	658191.64	2522018.80
	658191.64	2522018.80
	658179.03	2522024.84
	658210.48	2522024.93
	658169.22	2522052.54
	658197.89	2522061.23
	658033.24	2522088.78
	658039.31	2522089.23
	658154.53	2522094.31
	658035.81	2522099.04

29:22:031010:3У76/чзУ1	658031.56	2522110.97
	658087.82	2522117.56
	658021.19	2522122.64
	658026.71	2522124.61
	658083.74	2522129.54
	658139.84	2522136.07
	658167.64	2522146.22
	658135.60	2522148.00
	658144.35	2522166.43
	658171.38	2522175.77
	658183.79	2522180.21
	658185.75	2522016.88
	658047.19	2522045.92
	658045.24	2522051.41
29:22:031010:3У76/чзУ2	658017.84	2522040.01
	658019.98	2522034.60
	658047.19	2522045.92
	658035.52	2522078.61
29:22:031010:3У75	658033.84	2522083.30
	658013.38	2522076.20
	658014.83	2522071.22
	658035.52	2522078.61
	658111.78	2521889.23
	658146.27	2521901.54
	658172.18	2521910.80
	658103.34	2521912.15
	658198.09	2521919.89
	658223.80	2521929.04
	658090.74	2521946.10
	658075.71	2521987.20
	658083.73	2521990.41
	658135.84	2522009.20
29:22:031010:3У76	658185.75	2522016.88
	658173.46	2522017.41
	658160.20	2522017.98
	658191.64	2522018.80
	658111.78	2521889.23
	657988.61	2521845.27
	658079.17	2521877.59
	658104.14	2521886.50
	658090.96	2521923.40
	658074.23	2521970.25
	657935.85	2521993.48
	658055.20	2522023.50
	657914.14	2522054.48
	657938.42	2522062.84
657983.34	2522078.37	
658029.86	2522094.44	
658013.57	2522031.61	
658019.99	2522034.61	

29:22:031010:3У77	658011.24	2522037.27
	658017.85	2522040.02
	657988.61	2521845.27
	658087.82	2522117.56
	658083.74	2522129.54
	658139.84	2522136.07
	658135.60	2522148.00
29:22:031010:3У78	658135.89	2522148.62
	658087.82	2522117.56
	658083.74	2522129.54
	658079.07	2522143.25
	658135.60	2522148.00
	658135.89	2522148.62
	658131.66	2522162.05
29:22:031010:3У79	658083.74	2522129.54
	658035.81	2522099.04
	658031.56	2522110.97
	658087.82	2522117.56
29:22:031010:3У80	658083.74	2522129.54
	658035.81	2522099.04
	658031.56	2522110.97
	658026.70	2522124.61
29:22:031010:3У81	658083.74	2522129.54
	658079.07	2522143.25
	658031.56	2522110.97
	657909.50	2522067.52
29:22:031010:3У82	657904.64	2522081.16
	658024.90	2522108.60
	658020.12	2522122.26
	657909.50	2522067.52
	658197.89	2522061.23
	658215.75	2522067.58
	658182.77	2522103.72
	658167.64	2522146.22
	658179.12	2522154.07
	658184.82	2522155.97
29:22:031010:3У83	658175.80	2522163.38
	658197.89	2522061.23
	658033.24	2522088.78
	658039.31	2522089.23
	658035.81	2522099.04
	658031.56	2522110.97
	658021.19	2522122.64
	658026.70	2522124.61
	658033.24	2522088.78
	658210.48	2522024.93
29:22:031010:3У84	658218.35	2522027.49
	658197.90	2522061.23
	658206.44	2522064.27
	658210.48	2522024.93
	658202.64	2522047.55

29:22:031010:3У84/чзУ1	658202.64	2522047.55
	658210.92	2522050.42
	658201.00	2522052.28
	658209.38	2522055.18
29:22:031010:3У85	658202.64	2522047.55
	658185.75	2522016.88
	658181.77	2522017.05
	658210.48	2522024.93
	658169.22	2522052.54
	658197.90	2522061.23
	658185.75	2522016.88
29:22:031010:3У87	658104.14	2521886.50
	658111.78	2521889.23
	658103.34	2521912.15
	658090.96	2521923.40
	658090.74	2521946.10
	658074.23	2521970.25
	658075.71	2521987.20
	658083.73	2521990.41
	657914.14	2522054.48
	657938.42	2522062.84
	657909.50	2522067.52
	657933.69	2522076.13
	657983.34	2522078.37
	657987.42	2522079.78
	658033.24	2522088.78
	658039.31	2522089.23
	658047.92	2522089.87
29:22:031010:3У86	657982.53	2522093.52
	658029.86	2522094.44
	658024.90	2522108.60
	658020.12	2522122.26
	658021.19	2522122.64
	658104.14	2521886.50
	658271.76	2522121.31
	658282.51	2522125.17
	658269.27	2522161.61
	658250.83	2522180.96
29:22:031010:3У88	658220.87	2522193.72
	658249.71	2522203.99
	658253.38	2522205.32
	658271.76	2522121.31
	658223.80	2521929.04
	658236.68	2521933.62
	658241.48	2521935.51
	658224.41	2521984.76
	658191.64	2522018.80
	658210.48	2522024.93
658223.80	2521929.04	

ПРИЛОЖЕНИЕ
к проекту межевания
территории муниципального образования
"Город Архангельск" в границах ул. Ильича,
ул. Малиновского, ул. Орджоникидзе
и ул. Красных маршалов площадью 10,3552 га



АДМИНИСТРАЦИЯ ГОРОДСКОГО ОКРУГА
"ГОРОД АРХАНГЕЛЬСК"

РАСПОРЯЖЕНИЕ

от 29 ноября 2021 г. № 4807р

Об изъятии земельного участка и жилых помещений

В соответствии с Земельным кодексом Российской Федерации, Жилищным кодексом Российской Федерации, на основании распоряжения заместителя Главы муниципального образования "Города Архангельск" от 2 декабря 2019 года № 4274р "О признании дома № 7 по ул. Родионова в г. Архангельске аварийным и подлежащим сносу":

- 1. Изъять для муниципальных нужд земельный участок ЗУ18 площадью 1 071 кв. м, расположенный в Маймаксанском территориальном округе г. Архангельска по ул. Родионова, д. 7, согласно проекту межевания территории муниципального образования "Город Архангельск" в границах ул. Победы и ул. Михаила Новова площадью 12,8432 га, утвержденному распоряжением Главы муниципального образования "Город Архангельск" от 14 октября 2019 года № 3578р.
2. Изъять для муниципальных нужд жилые помещения, расположенные в Маймаксанском территориальном округе г. Архангельска по ул. Родионова, д. 7:
5/13 доли в праве общей долевой собственности на квартиру № 2 (кадастровый номер 29:22:011202:96) общей площадью 67,4 кв. м;
квартиру № 8 (кадастровый номер 29:22:011202:102) общей площадью 68,5 кв. м.
3. Опубликовать распоряжение в газете "Архангельск – город воинской славы" и на официальном информационном интернет-портале городского округа "Город Архангельск".

Глава городского округа "Город Архангельск"

Д.А. Морев

ГЛАВА ГОРОДСКОГО ОКРУГА
"ГОРОД АРХАНГЕЛЬСК"

РАСПОРЯЖЕНИЕ

от 30 ноября 2021 г. № 4822р

О подготовке проекта внесения изменений в проект планировки района "Экономия" муниципального образования "Город Архангельск" в части элемента планировочной структуры: улица Победы – внутриквартальный проезд – улица Сибирская, 1-й проезд площадью 13,5209 га

В соответствии с Градостроительным кодексом Российской Федерации:

- 1. Принять решение о подготовке проекта внесения изменений в проект планировки района "Экономия" муниципального образования "Город Архангельск" в части элемента планировочной структуры: улица Победы – внутриквартальный проезд – улица Сибирская, 1-й проезд площадью 13,5209 га.
2. Подготовить проект внесения изменений в проект планировки района "Экономия" муниципального образования "Город Архангельск" в части элемента планировочной структуры: улица Победы – внутриквартальный проезд – улица Сибирская, 1-й проезд площадью 13,5209 га.
3. Утвердить прилагаемое задание на внесение изменений в проект планировки района "Экономия" муниципального образования "Город Архангельск" в части элемента планировочной структуры: улица Победы – внутриквартальный проезд – улица Сибирская, 1-й проезд площадью 13,5209 га.
4. Определить, что физические или юридические лица вправе представлять свои предложения о порядке, сроках подготовки и содержания проекта внесения изменений в проект планировки района "Экономия" муниципального образования "Город Архангельск" в части элемента планировочной структуры: улица Победы – внутриквартальный проезд – улица Сибирская, 1-й проезд площадью 13,5209 га в департамент градостроительства Администрации городского округа "Город Архангельск" со дня опубликования настоящего распоряжения до момента назначения общественных обсуждений.
5. Опубликовать распоряжение в газете "Архангельск – город воинской славы" и на официальном информационном интернет-портале городского округа "Город Архангельск".
6. Срок действия распоряжения – 24 месяца с момента его опубликования в газете "Архангельск – город воинской славы" и на официальном информационном интернет-портале городского округа "Город Архангельск".
7. Контроль за исполнением распоряжения возложить на заместителя Главы городского округа "Город Архангельск" по инфраструктурному развитию.

Глава городского округа "Город Архангельск"

Д.А. Морев

УТВЕРЖДЕНО распоряжением Главы городского округа "Город Архангельск" от 30 ноября 2021 г. № 4822р

ЗАДАНИЕ на внесение изменений в проект планировки района "Экономия" муниципального образования "Город Архангельск" в части элемента планировочной структуры: улица Победы – внутриквартальный проезд – улица Сибирская, 1-й проезд площадью 13,5209 га

- 1. Вид документа (документации)
Проект внесения изменений в проект планировки района "Экономия" муниципального образования "Город Архангельск", утвержденный распоряжением мэра города Архангельска от 6 сентября 2013 года № 2545р (с изменениями), в границах части элемента планировочной структуры: улица Победы – внутриквартальный проезд – улица Сибирская, 1-й проезд площадью 13,5209 га (далее по тексту – проект внесения изменений в проект планировки района "Экономия").
2. Технический заказчик
Администрация городского округа "Город Архангельск".
163000, Архангельская область, г. Архангельск, В.И. Ленина пл., 5, ИНН 2901065991
3. Разработчик документации
Разработчик определяется техническим заказчиком
4. Основание для разработки документации
Распоряжение Главы городского округа "Город Архангельск" "О подготовке проекта внесения изменений в проект планировки района "Экономия" муниципального образования "Город Архангельск" в части элемента планировочной структуры: улица Победы – внутриквартальный проезд – улица Сибирская, 1-й проезд площадью 13,5209 га" от _____ ноября 2021 года № _____.
5. Объект градостроительного планирования или застройки территории, его основные характеристики.
Часть элемента планировочной структуры: улица Победы – внутриквартальный проезд – улица Сибирская, 1-й проезд расположена в Маймаксанском территориальном округе города Архангельск. Территория в границах разработки проекта внесения изменений в проект планировки района "Экономия" составляет 13,5209 га.
Размещение части элемента планировочной структуры: улица Победы – внутриквартальный проезд – улица Сибирская, 1-й проезд в соответствии со схемой, указанной в приложении № 1 к настоящему заданию.
Функциональные зоны согласно генеральному плану муниципального образования "Город Архангельск", утвержденному постановлением министерства строительства и архитектуры Архангельской области от 2 апреля 2020 года № 37-п, в границах которых разрабатывается проект внесения изменений в проект планировки района "Экономия":
зона застройки индивидуальными жилыми домами;
зона застройки малоэтажными жилыми домами (до 4 этажей);
зона застройки малоэтажными жилыми домами (до 5 – 8 этажей) (планируемая);
коммунально-складская зона;
зона специализированной общественной застройки (планируемая);
зона озелененных территорий общего пользования (планируемая).
Территориальные зоны согласно правилам землепользования и застройки городского округа "Город Архангельск", утвержденным постановлением министерства строительства и архитектуры Архангельской области от 29 сентября 2020 года № 68-п (с изменениями), в границах которых разрабатывается проект внесения изменений в проект планировки района "Экономия":

зона застройки индивидуальными жилыми домами (кодированное обозначение Ж1);
зона застройки малоэтажными жилыми домами (кодированное обозначение Ж2);
зона специализированной общественной застройки (кодированное обозначение О2);
коммунально-складская зона (кодированное обозначение П2).
Категория земель – земли населенных пунктов.
Рельеф – спокойный.
Транспортная инфраструктура территории сформированы.
Транспортная связь обеспечивается по ул. Победы – магистральной улице общегородского значения регулируемого движения.
6. Основные требования к составу, содержанию и форме представляемых материалов проекта планировки территории, последовательности и сроки выполнения работы
Внесение изменений в проект планировки района "Экономия" осуществить в порядке, установленном Градостроительным кодексом Российской Федерации и порядке, утвержденным постановлением Администрации городского округа "Город Архангельск" от 12 мая 2021 года № 86з.
В соответствии с пунктом 5.2. статьи 46 Градостроительного кодекса Российской Федерации – в случае внесения изменений в проект планировки территории путем утверждения их отдельных частей общественные обсуждения проводятся применительно к таким утверждаемым частям.
Утверждению подлежит основная часть проекта внесения изменений в проект планировки района "Экономия", которая включает:
1. Чертеж или чертежи планировки территории, на которых отображаются:
а) красные линии;
б) границы существующих и планируемых элементов планировочной структуры;
в) границы зон планируемого размещения объектов капитального строительства (границы указываются сплошной штриховкой);
2. Положение о характеристиках планируемого развития территории, в том числе о плотности и параметрах застройки территории (в пределах, установленных градостроительным регламентом), о характеристиках объектов капитального строительства жилого, производственного, общественно-делового и иного назначения и необходимых для функционирования таких объектов и обеспечения жизнедеятельности граждан объектов коммунальной, транспортной, социальной инфраструктур, в том числе объектов, включенных в программы комплексного развития систем коммунальной инфраструктуры, программы комплексного развития транспортной инфраструктуры, программы комплексного развития социальной инфраструктуры, программы комплексного развития территории в границах элемента планировочной структуры. Для зон планируемого размещения объектов федерального значения, объектов регионального значения, объектов местного значения в такое положение включаются сведения о плотности и параметрах застройки территории, необходимые для размещения указанных объектов, а также в целях согласования проекта планировки территории в соответствии с частью 12.7 статьи 45 Градостроительного кодекса Российской Федерации информация о планируемых мероприятиях по обеспечению сохранения применительно к территориальным зонам, в которых планируется размещение указанных объектов, фактических показателей обеспеченности территории объектами коммунальной, транспортной, социальной инфраструктур и фактических показателей территориальной доступности таких объектов для населения;

Данный раздел должен также содержать:
местоположение в городе Архангельске, описание границ и площадь территории проектирования;
краткую характеристику существующего использования территории, включая установленные ограничения, сведения о плотности и параметрах застройки территории в пределах, установленных градостроительным регламентом;
основные направления развития территории, включая характеристики объектов капитального строительства жилого, производственного, общественно-делового и иного назначения и необходимых для функционирования таких объектов и обеспечения жизнедеятельности граждан объектов коммунальной, транспортной, социальной инфраструктур, в том числе объектов, включенных в программы комплексного развития систем коммунальной инфраструктуры, программы комплексного развития транспортной инфраструктуры, программы комплексного развития социальной инфраструктуры;
предложения по сохранению, сносу, размещению новых объектов;
предложения по развитию транспортной инфраструктуры территории (реконструкция и строительство участков внутриквартальных проездов, улиц, а также по обеспечению сохранения существующих инженерных сетей и сооружений, по их реконструкции, и по строительству новых инженерных сетей и сооружений);
таблицу к чертежу планировки территории. В таблице указываются: номера и площади участков территории, зон планируемого размещения объектов капитального строительства; наименование объектов; характеристики размещаемых объектов капитального строительства.
3. Положение об очередности планируемого развития территории, содержащие этапы проектирования, строительства, реконструкции объектов капитального строительства жилого, производственного, общественно-делового и иного назначения и этапы строительства, реконструкции необходимых для функционирования таких объектов и обеспечения жизнедеятельности граждан объектов коммунальной, транспортной, социальной инфраструктур, в том числе объектов, включенных в программы комплексного развития систем коммунальной инфраструктуры, программы комплексного развития транспортной инфраструктуры, программы комплексного развития социальной инфраструктуры (при необходимости выполняется в табличной форме).
Материалы по обоснованию проекта внесения изменений в проект планировки территории должны содержать:
1) карту (фрагмент карты) планировочной структуры территорий поселения, городского округа, межселенной территории муниципального района с отображением границ элементов планировочной структуры;
2) результаты инженерных изысканий в объеме, предусмотренном разрабатываемой исполнителем работ программой инженерных изысканий,
в случаях, если выполнение таких инженерных изысканий для подготовки документации по планировке территории требуется в соответствии с Градостроительным кодексом Российской Федерации;
3) обоснование определения границ зон планируемого размещения объектов капитального строительства;
4) схему организации движения транспорта (включая транспорт общего пользования) и пешеходов, отражающую местоположение объектов транспортной инфраструктуры и учитывающую существующие и прогнозные потребности в транспортном обеспечении на территории, а также схему организации улично-дорожной сети;
5) схему границ зон с особыми условиями использования территории;
6) обоснование соответствия планируемых параметров, местоположения и назначения объектов регионального значения, объектов местного значения нормативам градостроительного проектирования и требованиям градостроительных регламентов, а также применительно к территории, в границах которой предусматривается осуществление деятельности по комплексному и устойчивому развитию территории, установленным правилами землепользования и застройки расчетным показателям минимально допустимого уровня обеспеченности территории объектами коммунальной, транспортной, социальной инфраструктур и расчетным показателям максимально допустимого уровня территориальной доступности таких объектов для населения;
8) схему, отображающую местоположение существующих объектов капитального строительства, в том числе линейных объектов, объектов, подлежащих сносу, объектов незавершенного строительства, а также проходы к водным объектам общего пользования и их береговым полосам;
9) варианты планировочных и (или) объемно-пространственных решений застройки территории в соответствии с проектом внесения изменений в проект планировки территории (в отношении элементов планировочной структуры, расположенных в жилых или общественно-деловых зонах);
10) перечень мероприятий по защите территории от чрезвычайных ситуаций природного и техногенного характера, в том числе по обеспечению пожарной безопасности и по гражданской обороне;
11) перечень мероприятий по охране окружающей среды;
12) обоснование очередности планируемого развития территории;
13) схему вертикальной планировки территории, инженерной подготовки и инженерной защиты территории, подготовленную в случаях, установленных уполномоченным Правительством Российской Федерации федеральным органом исполнительной власти, и в соответствии с требованиями, установленными уполномоченным Правительством Российской Федерации федеральным органом исполнительной власти, на которой должны быть отображены:
а) границы города Архангельска;
б) границы зоны планируемого размещения объектов капитального строительства, устанавливаемые в основной части проекта внесения изменений в проект планировки территории;
в) границы зон планируемого размещения объектов капитального строительства, подлежащих выносу из зоны планируемого размещения линейных объектов;
г) существующие и директивные (проектные) отметки поверхности по осям трасс автомобильных и железных дорог, проезжих частей в местах пересечения улиц и проездов и в местах перелома продольного профиля, существующие и директивные (проектные) отметки других элементов планировочной структуры территории для вертикальной увязки проектных решений, в том числе со смежными территориями;
д) проектные продольные уклоны, направление продольного уклона, расстояние между точками, ограничивающими участок с продольным уклоном;
е) горизонталы, отображающие проектный рельеф в виде параллельных линий;
ж) типовые поперечные профили автомобильных и железных дорог, элементы улично-дорожной сети;
14) иные материалы для обоснования положений по планировке территории.

В состав проекта внесения изменений в проект планировки района "Экономия" может включаться проект организации дорожного движения, разрабатываемый в соответствии с требованиями Федерального закона от 29 декабря 2017 года № 443-ФЗ "Об организации дорожного движения в Российской Федерации и о внесении изменений в отдельные законодательные акты Российской Федерации".
Проект внесения изменений в проект планировки района "Экономия" предоставляется техническим заказчиком в адрес департамента градостроительства Администрации городского округа "Город Архангельск" на бумажном носителе и в электронном виде в следующем объеме:
1) на бумажном носителе в одном экземпляре;
2) на электронном носителе (на компакт-диске) в одном экземпляре каждый нижеуказанный вид.
Электронная версия проекта внесения изменений в проект планировки района "Экономия" должна содержать:
1) графическую часть, выполненную с использованием программного расширения "AutoCad" (*.dwg / .dxf) в системе координат, используемой для ведения Единого государственного реестра недвижимости (один экземпляр на компакт-диске);
2) графическую часть, выполненную в формате *.pdf (один экземпляр на компакт-диске);
3) текстовую часть, выполненную с использованием текстового редактора "Word" (*.doc / .docx) (один экземпляр на компакт-диске).
Текстовая часть проекта внесения изменений в проект планировки района "Экономия" на бумажном носителе должна быть представлена в виде пояснительной записки (сборшорованной книги).
Диски должны быть защищены от записи, иметь этикетку с указанием изготовителя, даты изготовления, названия комплекта. В корневом каталоге должен находиться текстовый файл содержания.
7. Основные требования к градостроительным решениям
При разработке проекта внесения изменений в проект планировки района "Экономия" учесть основные положения:
генерального плана муниципального образования "Город Архангельск", утвержденный постановлением министерства строительства и архитектуры Архангельской области от 2 апреля 2020 года № 37-п;
правил землепользования и застройки городского округа "Город Архангельск", утвержденных постановлением министерства строительства и архитектуры Архангельской области от 29 сентября 2020 года № 68-п (с изменениями);
проекта планировки района "Экономия" муниципального образования "Город Архангельск", утвержденный распоряжением мэра города Архангельска от 6 сентября 2013 года № 2545р (с изменениями).
Проектными решениями в основной части предусмотреть следующее:
увеличение площади индивидуальной жилой застройки с приусадебными участками (зоны планируемого размещения объектов капитального строительства на перспективу) за счет изменения параметров внутриквартальных проездов (приложение № 2 к настоящему заданию);
ширину проездов принять не менее 5,5 м в соответствии с требованиями местных нормативов градостроительного проектирования муниципального образования "Город Архангельск", утвержденными решением Архангельской городской Думы от 20.09.2017 N 567; ширину дорожек и тротуаров не менее 2,0 м в соответствии с требованиями СП 42.13330.2016. Свод правил. Градостроительство. Планировка и застройка городских и сельских поселений. Актуализированная редакция СНиП 2.07.01-89*. При организации дорожек и тротуаров необходимо учитывать сложившуюся систему пешеходного движения;
благоустройство жилого квартала должно выполняться в соответствии с требованиями, установленными Правилами благоустройства территории муниципального образования "Город Архангельск", СП 82.13330.2016 "Свод правил. Благоустройство территорий. Актуализированная редакция СНиП III-10-75", иными нормативными документами;
благоустройство площадок и малых архитектурных форм должно выполняться в соответствии с действующими нормативными документами. Обеспечение условий жизнедеятельности маломобильных групп населения согласно требованиям СП 59.13330.2020 "Свод правил. Доступность зданий и сооружений для маломобильных групп населения. Актуализированная редакция СНиП 35-01-2001";
парковочные места должны быть организованы в соответствии с действующими сводами правил и местными нормативами градостроительного проектирования, утвержденными Решением Архангельской городской Думы от 20 сентября 2017 года № 567;

проектируемая территория должна быть оборудована специальными площадками для сбора твердых коммунальных отходов закрытого типа;
на площадках предусмотреть размещение контейнеров для раздельного сбора отходов (бумага, картон, пластик, стекло), бункер для крупногабаритных отходов (КГО);
размещение площадок общего пользования различного назначения с учетом демографического состава населения, типа застройки, природно-климатических и других местных условий необходимо предусмотреть согласно п. 7.5 СП 42.13330.2016. Свод правил. Градостроительство. Планировка и застройка городских и сельских поселений. Актуализированная редакция СНиП 2.07.01-89*;
размещение площадок необходимо предусматривать на расстоянии от окон жилых и общественных зданий не менее чем:

- для игр детей дошкольного и младшего школьного возраста – 12 м;
 - для отдыха взрослого населения – 10 м;
 - для занятий физкультурой (в зависимости от шумовых характеристик) – 10 – 40 м;
 - для хозяйственных целей – 20 м;
 - для выгула собак – 40 м;
 - для стоянки автомобилей - по пп. 11.34 СП Градостроительство.
- решения проекта внесения изменений в проект планировки территории должны обеспечивать размещение земельных участков, инженерной инфраструктуры и элементов благоустройства с целью создания благоприятных и безопасных условий для жилищного строительства и проживания граждан на указанной территории развития населенного пункта;
- проектные решения проекта внесения изменений в проект планировки территории определяются с учетом удобства транспортной доступности района. Основными требованиями в отношении организации транспорта при планировке района являются: установление удобной связи планировочного района с устройствами внешнего транспорта; организация в районе пешеходных зон; организация улиц и проездов на территории района, обеспечивающих удобство подъездов и безопасность движения;
- водоснабжение планируемой территории предусмотреть централизованное;
отведение хозяйственно-бытовых стоков планируемой застройки предусмотреть централизованное и локальное;
теплоснабжение планируемой застройки предусмотреть централизованное и локальное (от индивидуальных отопительных систем);
электроснабжение планируемой территории предусмотреть централизованное.

Проект внесения изменений в проект планировки района "Экономия" подготовить в соответствии с техническими регламентами, нормами отвода земельных участков для конкретных видов деятельности, установленными в соответствии с федеральными законами.

8. Состав, исполнители, сроки и порядок предоставления исходной информации для разработки проекта внесения изменений в проект планировки территории

Необходимые исходные данные запрашиваются разработчиком самостоятельно, в том числе:

- а) сведения из Единого государственного реестра недвижимости (далее – ЕГРН) о зонах с особыми условиями использования территорий в виде выписки из ЕГРН о зоне с особыми условиями использования;
- б) сведения из ЕГРН о кадастровом плане территории, в пределах которого планируется размещение объекта капитального строительства;
- в) сведения из ЕГРН о правообладателях объектов недвижимости, расположенных в пределах территории, в отношении которой разрабатывается проект планировки территории;
- г) сведения о характеристиках объектов недвижимости, расположенных в пределах территории, в отношении которой разрабатывается проект планировки территории согласно таблице (приложение № 3 к настоящему заданию);
- д) иные исходные данные, необходимые для выполнения работы, включая получение цифровых топографических материалов, документов об использовании земельных участков, на которые действие градостроительных регламентов не распространяется или для которых градостроительные регламенты не устанавливаются.

9. Перечень органов государственной власти Российской Федерации, Архангельской области, иных субъектов Российской Федерации, органов местного самоуправления муниципального образования Архангельской области, согласовывающих проект внесения изменений в проект планировки территории

Проект внесения изменений в проект планировки района "Экономия" должен быть согласован разработчиком с: министерством строительства и архитектуры Архангельской области; департаментом транспорта, строительства и городской инфраструктуры Администрации городского округа "Город Архангельск";

Администрацией Маймаксанского территориального округа;
Управлением государственной инспекции безопасности дорожного движения УМВД России по Архангельской области (в случае, если в состав проекта внесения изменений в проект планировки включается проект организации дорожного движения);

другими заинтересованными организациями в соответствии с требованиями законодательства Российской Федерации и нормативных правовых актов субъектов Российской Федерации и органов местного самоуправления.

Согласование документации по внесению изменений в проект планировки района "Экономия" осуществляется применительно к изменяемой части.

По итогам полученных согласований представить проект внесения изменений в проект планировки района "Экономия" в департамент градостроительства Администрации городского округа "Город Архангельск".

Утверждение проекта внесения изменений в проект планировки района "Экономия" осуществляется в соответствии с Градостроительным кодексом Российской Федерации.

10. Требования к проекту внесения изменений в проект планировки территории

Проект внесения изменений в проект планировки района "Экономия" выполнить в соответствии с требованиями законодательства, установленными государственными стандартами, техническими регламентами в сфере строительства и градостроительства, настоящим заданием.

Нормативно-правовая и методическая база для выполнения работ:

Градостроительный кодекс Российской Федерации;
Земельный кодекс Российской Федерации;
Жилищный кодекс Российской Федерации;
Водный кодекс Российской Федерации;
Градостроительный кодекс Архангельской области;
Федеральный закон от 30 марта 1999 года № 52-ФЗ "О санитарно-эпидемиологическом благополучии населения";
Федеральный закон от 10 января 2002 года № 7-ФЗ "Об охране окружающей среды";
Федеральный закон от 14 марта 1995 года № 33-ФЗ "Об особо охраняемых природных территориях";
Федеральный закон от 25 июня 2002 года № 73-ФЗ "Об объектах культурного наследия (памятниках истории и культуры) народов Российской Федерации";

Федеральный закон от 24 июня 1998 года № 89-ФЗ "Об отходах производства и потребления";
Федеральный закон от 21 декабря 1994 года № 68-ФЗ "О защите населения и территорий от чрезвычайных ситуаций природного и техногенного характера";
Федеральный закон от 29 декабря 2017 года № 443-ФЗ "Об организации дорожного движения в Российской Федерации и о внесении изменений в отдельные законодательные акты Российской Федерации";
приказ Росреестра от 10 ноября 2020 года № П/0412 "Об утверждении классификатора видов разрешенного использования земельных участков";

приказ Министерства строительства и жилищно-коммунального хозяйства РФ от 25 апреля 2017 года № 739/пр "Об утверждении требований к цифровым топографическим картам и цифровым топографическим планам, используемым при подготовке графической части документации по планировке территории";
постановление Правительства Российской Федерации от 31 марта 2017 года № 402 "Об утверждении Правил выполнения инженерных изысканий, необходимых для подготовки документации по планировке территории";
РДС 30-201-98. Инструкция о порядке проектирования и установления красных линий в городах и других поселениях Российской Федерации;

СП 42.13330.2016. Свод правил. Градостроительство. Планировка и застройка городских и сельских поселений. Актуализированная редакция СНиП 2.07.01-89*;
СП 476.1325800.2020. Свод правил. Территории городских и сельских поселений. Правила планировки, застройки и благоустройства жилых микрорайонов;

СП 82.13330.2016. Свод правил. Благоустройство территорий. Актуализированная редакция СНиП Ш-10-75;
СП 396.1325800.2018. Улицы и дороги населенных пунктов. Правила градостроительного проектирования;
генеральный план муниципального образования "Город Архангельск", утвержденный постановлением министерства строительства и архитектуры Архангельской области от 2 апреля 2020 года № 37-п;

правила землепользования и застройки городского округа "Город Архангельск", утвержденные постановлением министерства строительства и архитектуры Архангельской области от 29 сентября 2020 года № 68-п (с изменениями);
проект планировки района "Экономия" муниципального образования "Город Архангельск", утвержденный распоряжением мэра города Архангельска от 6 сентября 2013 года № 2545р (с изменениями);
местные нормативы градостроительного проектирования муниципального образования "Город Архангельск", утвержденные решением Архангельской городской Думы от 20 сентября 2017 года № 567;

региональные нормативы градостроительного проектирования Архангельской области, утвержденные постановлением Правительства Архангельской области от 19 апреля 2016 года № 123-пп;
иные законы и нормативно правовые акты Российской Федерации, Архангельской области, муниципального образования "Город Архангельск".

11. Состав и порядок проведения предпроектных научно-исследовательских работ и инженерных изысканий

Проект внесения изменений в проект планировки района "Экономия" надлежит выполнить на топографическом плане. Необходимость разработки инженерных изысканий определяется заказчиком.

При необходимости инженерные изыскания выполняются в соответствии с постановлением Правительства Российской Федерации от 31 марта 2017 года № 402 "Об утверждении Правил выполнения инженерных изысканий, необходимых для подготовки документации по планировке территории".

12. Порядок проведения согласования проекта внесения изменений в проект планировки территории

Порядок согласования проекта внесения изменений в проект планировки района "Экономия":

- 1) предварительное рассмотрение основных проектных решений проекта внесения изменений в проект планировки района "Экономия" департаментом градостроительства Администрации городского округа "Город Архангельск";
- 2) согласование проекта внесения изменений в проект планировки района "Экономия" с заинтересованными организациями, указанными в разделе 9 настоящего задания;
- 3) разработка проекта внесения изменений в проект планировки района "Экономия", устранение замечаний (недостатков) в части внесенных изменений.

Общественные обсуждения по рассмотрению проекта внесения изменений в проект планировки района "Экономия" проводятся в порядке, установленном в соответствии с Градостроительным кодексом Российской Федерации, Федеральным законом от 6 октября 2003 года № 131-ФЗ "Об общих принципах организации местного самоуправления в Российской Федерации", Уставом городского округа "Город Архангельск", Положением об организации и проведении общественных обсуждений или публичных слушаний по вопросам градостроительной деятельности на территории муниципального образования "Город Архангельск", утвержденным решением Архангельской городской Думы от 20 июня 2018 года № 688, а также Порядком внесения изменений в документацию по планировке территории, отмены такой документации или ее отдельных частей, признания отдельных частей такой документации не подлежащими применению, утвержденным постановлением Администрации городского округа "Город Архангельск" от 12 мая 2021 года № 862.

13. Дополнительные требования для зон с особыми условиями использования территорий

Материалы по обоснованию проекта внесения изменений в проект планировки района "Экономия" должны содержать: схему границ территорий объектов культурного наследия;

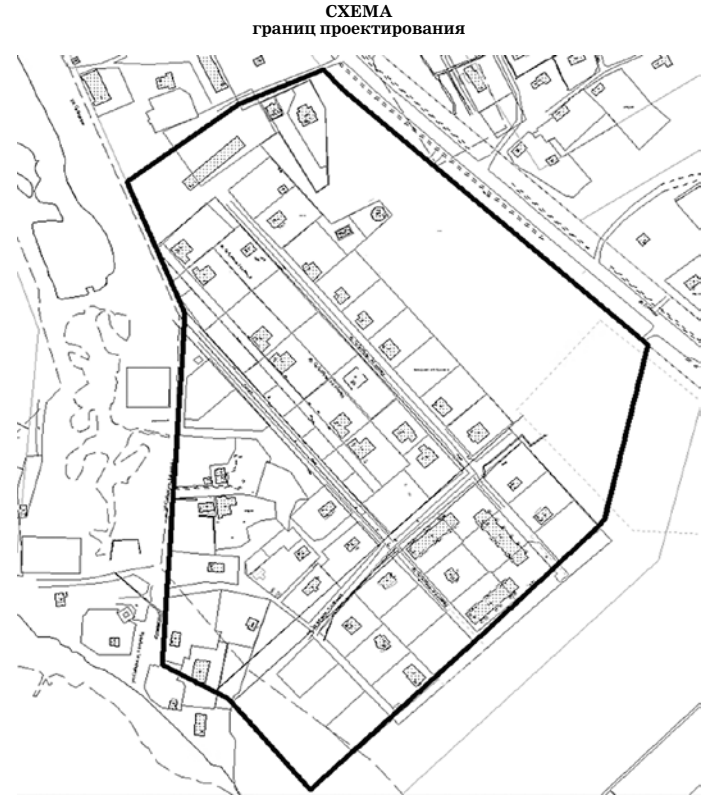
схему границ зон с особыми условиями использования территории.

14. Иные требования и условия

Разработанный с использованием компьютерных технологий проект должен отвечать требованиям государственных стандартов и требованиям по формированию информационной системы обеспечения градостроительной деятельности.

Приложение:
Схема границ проектирования.
Схема изменения границ зоны индивидуальной жилой застройки.
Таблица "Участки территории (зоны) планируемого размещения объектов".

Приложение № 1 к заданию на внесение изменений в проект планировки района "Экономия" муниципального образования "Город Архангельск" в границах части элемента планировочной структуры: улица Победы – внутриквартальный проезд – улица Сибирская, 1-й проезд площадью 13,5209 га



ПРИЛОЖЕНИЕ № 2 к заданию на внесение изменений в проект планировки района "Экономия" муниципального образования "Город Архангельск" в границах части элемента планировочной структуры: улица Победы – внутриквартальный проезд – улица Сибирская, 1-й проезд площадью 13,5209 га



□ - увеличение площади ИКЭС за счет изменения ширины проездов

ПРИЛОЖЕНИЕ № 3 к заданию на внесение изменений в проект планировки района "Экономия" муниципального образования "Город Архангельск" в границах части элемента планировочной структуры: улица Победы – внутриквартальный проезд – улица Сибирская, 1-й проезд площадью 13,5209 га

Таблица "Участки территории (зоны) планируемого размещения объектов"

№ участка на плане	№ объекта на плане	Виды разрешенного использования земельных участков и объектов капитального строительства	Площадь участка, га	Предельные параметры участка			Наименование объекта	Показатели объекта			
				Плотность застройки, тыс.кв.м/га	Высота, м	Застроенность, %		Суммарная поэтажная площадь наземных частей в габаритах наружных стен, тыс.кв.м	Использование подземного пространства	Гостевые приобъектные автостоянки (наземные), м/м	Примечания, емкость/мощность
1	2	3	4	5	6	7	8	9	10	11	12

ГЛАВА ГОРОДСКОГО ОКРУГА "ГОРОД АРХАНГЕЛЬСК"

РАСПОРЯЖЕНИЕ

от 30 ноября 2021 г. № 4833р

О внесении изменений в проект межевания территории муниципального образования "Город Архангельск" в границах ул. Цигоменской площадью 6,4677 га, проект межевания территории муниципального образования "Город Архангельск" ул. Победы и ул. Родионова площадью 6,0588 га, проект межевания территории муниципального образования "Город Архангельск" в границах ул. Механизаторов, ул. Мирной и ул. Герцена площадью 2,7315 га и приложения к ним

1. Внести в раздел "Проект межевания территории" проекта межевания территории муниципального образования "Город Архангельск" в границах ул. Цигломской площадью 6,4677 га, утвержденный распоряжением Главы муниципального образования "Город Архангельск" от 21 июля 2020 года № 2422р, следующие изменения:

абзац второй изложить в следующей редакции:
"Территория находится в границах зоны застройки индивидуальными жилыми домами (кодированное обозначение Ж1) и зоны застройки малоэтажными жилыми домами (кодированное обозначение Ж2).";

абзац пятнадцатый изложить в следующей редакции:
"В соответствии с градостроительным регламентом зоны Ж1, в пределах которой находятся земельные участки, определенные для разработки проекта межевания территории, проектируемое разрешенное использование – для индивидуального жилищного строительства (2.1) (основной вид разрешенного использования). В соответствии с градостроительным регламентом зоны Ж2, в пределах которой находятся земельные участки, определенные для разработки проекта межевания территории, проектируемое разрешенное использование – малоэтажная многоквартирная жилая застройка (2.1.1) (основной вид разрешенного использования), для индивидуального жилищного строительства (2.1) (условно разрешенный вид разрешенного использования)."

2. Внести в приложение к проекту межевания территории муниципального образования "Город Архангельск" в границах ул. Цигломской площадью 6,4677 га, утвержденному распоряжением Главы муниципального образования "Город Архангельск" от 21 июля 2020 года № 2422р, изменение, изложив его в новой редакции согласно приложению № 1 к настоящему распоряжению.

3. Внести в проект межевания территории муниципального образования "Город Архангельск" ул. Победы и ул. Родионова площадью 6,0588 га, утвержденному распоряжением Главы муниципального образования "Город Архангельск" от 21 июля 2020 года № 2444р, следующие изменения:

а) абзац первый раздела "Введение" изложить в следующей редакции:
"Застроенная территория находится в границах зоны застройки среднеэтажными жилыми домами (кодированное обозначение Ж3).";

б) абзац шестидесят шестой раздела "Проект межевания территории" изложить в следующей редакции:
"В соответствии с градостроительным регламентом зоны Ж3, в пределах которой находятся земельные участки, определенные для разработки проекта межевания территории, проектируемое разрешенное использование – среднеэтажная жилая застройка (2.5) (основной вид разрешенного использования), малоэтажная многоквартирная жилая застройка (2.1.1) (условно разрешенный вид разрешенного использования)."

4. Внести в приложение к проекту межевания территории муниципального образования "Город Архангельск" ул. Победы и ул. Родионова площадью 6,0588 га, утвержденному распоряжением Главы муниципального образования "Город Архангельск" от 21 июля 2020 года № 2444р, изменение, изложив его в новой редакции согласно приложению № 2 к настоящему распоряжению.

5. Внести в проект межевания территории муниципального образования "Город Архангельск" в границах ул. Механизаторов, ул. Мирной и ул. Герцена площадью 2,7315 га, утвержденный распоряжением Главы муниципального образования "Город Архангельск" от 24 июля 2020 года № 2485р, следующие изменения:

а) абзац второй раздела "Введение" изложить в следующей редакции:
"Рассматриваемая территория находится в границах зоны застройки малоэтажными жилыми домами (кодированное обозначение Ж2).";

б) в разделе "Проект межевания территории":
абзац второй изложить в следующей редакции:
"Территория находится в границах зоны застройки малоэтажными жилыми домами (кодированное обозначение Ж2).";

абзац восемнадцатый изложить в следующей редакции:
"В соответствии с градостроительным регламентом зоны Ж2, в пределах которой находятся земельные участки, определенные для разработки проекта межевания территории, проектируемое разрешенное использование – малоэтажная многоквартирная жилая застройка (2.1.1) (основной вид разрешенного использования), для индивидуального жилищного строительства (2.1) (условно разрешенный вид разрешенного использования)."

6. Внести в приложение к проекту межевания территории муниципального образования "Город Архангельск" в границах ул. Механизаторов, ул. Мирной и ул. Герцена площадью 2,7315 га, утвержденному распоряжением Главы муниципального образования "Город Архангельск" от 24 июля 2020 года № 2485р, изменение, изложив его в новой редакции согласно приложению № 3 к настоящему распоряжению.

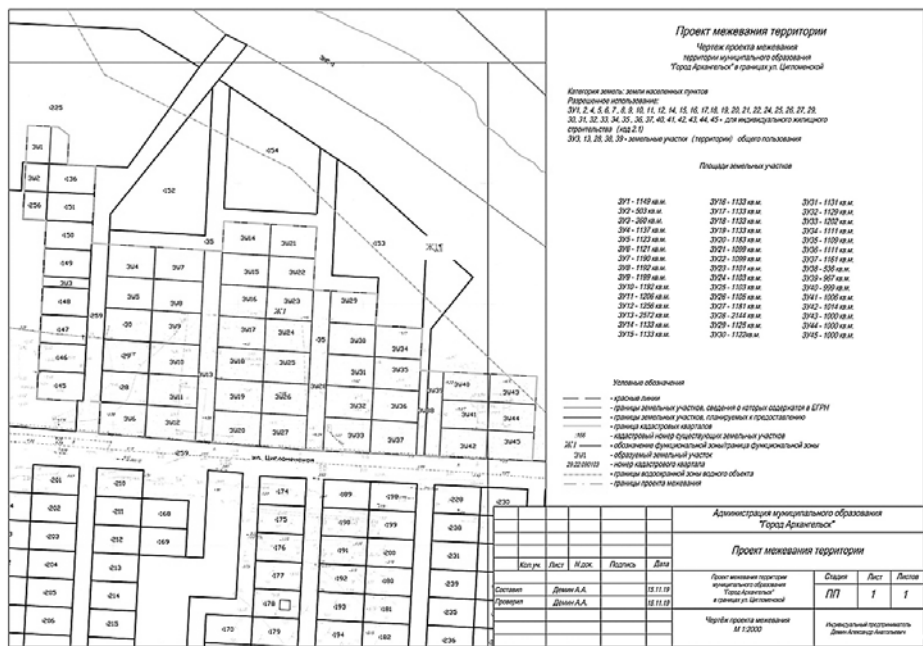
7. Опубликовать распоряжение в газете "Архангельск – город воинской славы" и на официальном информационном интернет-портале городского округа "Город Архангельск".

Глава городского округа "Город Архангельск"

Д.А. Морев


ПРИЛОЖЕНИЕ № 1
к распоряжению Главы городского округа "Город Архангельск" от 30 ноября 2021 г. № 4833р

"ПРИЛОЖЕНИЕ
к проекту межевания территории муниципального образования "Город Архангельск" в границах ул. Цигломской площадью 6,4677 га




ПРИЛОЖЕНИЕ № 2
к распоряжению Главы городского округа "Город Архангельск" от 30 ноября 2021 г. № 4833р

"ПРИЛОЖЕНИЕ
к проекту межевания территории муниципального образования "Город Архангельск" ул. Победы и ул. Родионова площадью 6,0588 га



ПРИЛОЖЕНИЕ № 3
к распоряжению Главы городского округа "Город Архангельск" от 30 ноября 2021 г. № 4833р

"ПРИЛОЖЕНИЕ
к проекту межевания территории муниципального образования "Город Архангельск" в границах ул. Механизаторов, ул. Мирной и ул. Герцена площадью 2,7315 га



ГЛАВА ГОРОДСКОГО ОКРУГА "ГОРОД АРХАНГЕЛЬСК"

РАСПОРЯЖЕНИЕ

от 1 декабря 2021 г. № 4849р

Об утверждении проекта межевания в границах ул. Воронина В.И. и Окружного шоссе площадью 14,9700 га

В соответствии с Градостроительным кодексом Российской Федерации, Федеральным законом от 6 октября 2003 года № 131-ФЗ "Об общих принципах организации местного самоуправления в Российской Федерации", Уставом городского округа "Город Архангельск":

- 1. Утвердить прилагаемый проект межевания в границах ул. Воронина В.И. и Окружного шоссе площадью 14,9700 га.
2. Опубликовать распоряжение в газете "Архангельск – город воинской славы" и на официальном информационном интернет-портале городского округа "Город Архангельск".

Глава городского округа "Город Архангельск"

Д.А. Морев

УТВЕРЖДЕНО
распоряжением Главы городского округа "Город Архангельск" от 1 декабря 2021 г. № 4849р

Проект межевания территории в границах Воронина В.И. и Окружного шоссе площадью 14,9700 га

I. Основная часть проекта межевания территории

1. Текстовая часть проекта межевания территории

1. Перечень и сведения о площади образуемых земельных участков, в том числе возможные способы их образования
При анализе исходной документации выявлено, что проектируемые земельные участки, расположенные в границах Воронина В.И. и Окружного шоссе, будут сформированы в кадастровом квартале 29:22:070302 на территории, в отношении которой подготовлен проект планировки территории в границах ул. Воронина В.И. и Окружного шоссе площадью 19,1322 га муниципального образования "Город Архангельск", утвержденный распоряжением Главы муниципального образования "Город Архангельск" от 27 октября 2020 года № 3758р.

В границах данной территории возможно размещение новых объектов капитального строительства. Категория земель: земли населенных пунктов.
Площадь территории в границах проекта межевания составляет 14,9700 га.
Функциональное назначение территориальных зон, в границах которых разрабатывается проект межевания территории – зона смешанной и общественно-деловой застройки (кодированное обозначение – О1-1) и зона специализированной общественной застройки (кодированное обозначение – О2).

Формирование проектных границ земельных участков выполнено в пределах красных линий с учетом существующей градостроительной ситуации и фактического использования территории, положения границ сформированных земельных участков, зарегистрированных в Едином государственном реестре недвижимости.

Перечень и сведения о площади образуемых земельных участков, в том числе возможные способы их образования представлены в таблице № 1.

Таблица № 1. Перечень и сведения о площади образуемых земельных участков

Table with 3 columns: Projected land plot designation, Project area in sq. m, and Initial characteristics. It lists plots 29:22:070302:16:3V1 through 29:22:070302:84:3V3 with their respective areas and land use types.

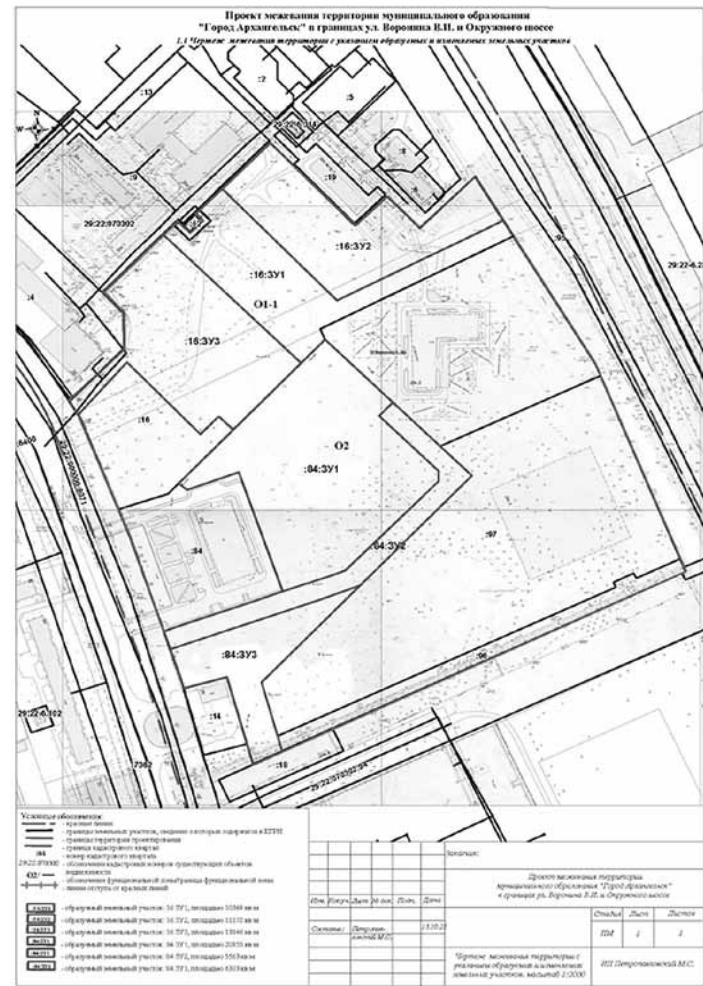
Таблица № 2. Каталог координат

Table with 3 columns: Projected land plot designation, X coordinate, and Y coordinate. It provides specific coordinates for plot 29:22:070302:16:3V1.

29:22:070302:16:3V2	648732,99 648772,25 648706,74 648731,91 648706,79 648750,45 648715,32 648644,74 648732,99	2527288,95 2527325,07 2527394,24 2527418,49 2527444,97 2527486,72 2527510,19 2527382,53 2527288,95
29:22:070302:16:3V3	648553,48 648598,77 648627,70 648644,15 648693,50 648592,28 648535,46 648545,99 648530,76 648587,59 648542,84 648553,48	2527175,89 2527217,07 2527215,37 2527198,27 2527244,31 2527356,37 2527305,26 2527293,55 2527279,71 2527219,92 2527183,22 2527175,89
29:22:070302:84:3V1	648612,32 648562,76 648551,23 648507,97 648499,50 648423,39 648418,55 648404,36 648500,73 648484,67 648489,79 648535,46 648592,27 648612,32	2527374,40 2527429,53 2527419,16 2527467,28 2527467,73 2527397,50 2527385,99 2527349,18 2527310,96 2527270,94 2527264,25 2527305,26 2527356,38 2527374,40
29:22:070302:84:3V2	648367,88 648353,41 648397,96 648411,66 648505,13 648562,76 648551,23 648507,97 648499,50 648423,39 648418,55 648404,36 648397,15 648389,70 648374,96 648367,88	2527257,28 2527262,85 2527377,00 2527409,60 2527493,64 2527429,53 2527419,16 2527467,28 2527467,73 2527397,50 2527385,99 2527349,18 2527331,57 2527312,69 2527274,56 2527257,28
29:22:070302:84:3V3	648353,41 648397,96 648411,66 648329,01 648273,41 648261,82 648277,94 648332,27 648321,78 648329,59 648353,41	2527262,85 2527377,00 2527409,60 2527335,30 2527353,49 2527330,93 2527325,66 2527307,96 2527274,56 2527272,02 2527262,85

648706,57	2527445,35
648731,58	2527418,78
648706,84	2527394,90
648771,90	2527325,48
648711,77	2527269,58
648706,03	2527275,16
648695,73	2527265,42
648704,47	2527255,36
648644,35	2527199,66
648628,30	2527216,36
648598,58	2527218,09
648554,03	2527175,11

ПРИЛОЖЕНИЕ
к проекту межевания территории в границах
ул. Воронина В.И. и Окружного шоссе
площадью 14,9700 га



**АДМИНИСТРАЦИЯ ГОРОДСКОГО ОКРУГА
"ГОРОД АРХАНГЕЛЬСК"**

РАСПОРЯЖЕНИЕ

от 2 декабря 2021 г. № 4869P

Об изъятии земельного участка и жилых помещений

В соответствии с Земельным кодексом Российской Федерации, Жилищным кодексом Российской Федерации, на основании распоряжения заместителя Главы муниципального образования "Город Архангельск" от 4 сентября 2020 года № 3016P "О признании дома № 13 по ул. Шабалина А.О. в г. Архангельске аварийным и подлежащим сносу":

- Изъять для муниципальных нужд земельный участок площадью 381 кв. м (кадастровый номер 29:22:050108:16), расположенный в Ломоносовском территориальном округе г. Архангельска по ул. Шабалина А.О., д. 13.
- Изъять для муниципальных нужд жилые помещения, расположенные в Ломоносовском территориальном округе г. Архангельска по ул. Шабалина А.О., д. 13:
 - 11/54 доли в праве общей долевой собственности на квартиру № 1 (кадастровый номер 29:22:050108:1728) общей площадью 118 кв. м;
 - 4/27 доли в праве общей долевой собственности на квартиру № 1 (кадастровый номер 29:22:050108:1728) общей площадью 118 кв. м;
 - 4/27 доли в праве общей долевой собственности на квартиру № 1 (кадастровый номер 29:22:050108:1728) общей площадью 118 кв. м;
 - 12/41 доли в праве общей долевой собственности на квартиру № 2 (кадастровый номер 29:22:050108:1658) общей площадью 118,8 кв. м;
 - 4/41 доли в праве общей долевой собственности на квартиру № 2 (кадастровый номер 29:22:050108:1658) общей площадью 118,8 кв. м;
 - 4/41 доли в праве общей долевой собственности на квартиру № 2 (кадастровый номер 29:22:050108:1658) общей площадью 118,8 кв. м;
 - 6/41 доли в праве общей долевой собственности на квартиру № 2 (кадастровый номер 29:22:050108:1658) общей площадью 118,8 кв. м;
 - 3/20 доли в праве общей долевой собственности на квартиру № 3 (кадастровый номер 29:22:050108:1690) общей площадью 118,3 кв. м;
 - 3/20 доли в праве общей долевой собственности на квартиру № 3 (кадастровый номер 29:22:050108:1690) общей площадью 118,3 кв. м;
 - 7/40 доли в праве общей долевой собственности на квартиру № 3 (кадастровый номер 29:22:050108:1690) общей площадью 118,3 кв. м;
 - 3/20 доли в праве общей долевой собственности на квартиру № 3 (кадастровый номер 29:22:050108:1690) общей площадью 118,3 кв. м;
 - 1/5 доли в праве общей долевой собственности на квартиру № 3 (кадастровый номер 29:22:050108:1690) общей площадью 118,3 кв. м;
 - 7/40 доли в праве общей долевой собственности на квартиру № 3 (кадастровый номер 29:22:050108:1690) общей площадью 118,3 кв. м;
 - 3/20 доли в праве общей долевой собственности на квартиру № 4 (кадастровый номер 29:22:050108:1691) общей площадью 118,2 кв. м;
 - 3/10 доли в праве общей долевой собственности на квартиру № 4 (кадастровый номер 29:22:050108:1691) общей площадью 118,2 кв. м;
 - 1/5 доли в праве общей долевой собственности на квартиру № 4 (кадастровый номер 29:22:050108:1691) общей площадью 118,2 кв. м.
- Опубликовать распоряжение в газете "Архангельск – город воинской славы" и на официальном информационном интернет-портале городского округа "Город Архангельск".

Глава городского округа
"Город Архангельск"

Д.А. Морев

**АДМИНИСТРАЦИЯ ГОРОДСКОГО ОКРУГА
"ГОРОД АРХАНГЕЛЬСК"**

РАСПОРЯЖЕНИЕ

от 2 декабря 2021 г. № 4870P

Об изъятии земельного участка и жилых помещений

В соответствии с Земельным кодексом Российской Федерации, Жилищным кодексом Российской Федерации, на основании распоряжения заместителя Главы муниципального образования "Город Архангельск" от 6 августа 2019 года № 2624P "О признании дома № 151 по просп. Новгородскому в г. Архангельске аварийным и подлежащим сносу":

Необходимо сформировать земельные участки 29:22:070302:16:3V1 площадью 10 364 кв. м, 29:22:070302:16:3V2 площадью 11 172 кв. м и 29:22:070302:16:3V3 площадью 13 846 кв. м с разрешенным использованием "многоэтажная жилая застройка (высотная застройка)" путем раздела земельного участка с кадастровым номером 29:22:070302:16. Исходный земельный участок с кадастровым номером 29:22:070302:16 сохраняется в измененных границах.

Необходимо сформировать земельные участки 29:22:070302:84:3V1 площадью 20 355 кв. м, 29:22:070302:84:3V2 площадью 5 563 кв. м и 29:22:070302:84:3V3 площадью 6 303 кв. м с разрешенным использованием "для размещения объектов физической культуры и спорта" путем раздела земельного участка с кадастровым номером 29:22:070302:84. Исходный земельный участок с кадастровым номером 29:22:070302:84 сохраняется в измененных границах. После процедуры раздела необходимо изменить вид разрешенного использования земельного участка с кадастровым номером 29:22:070302:84:3V1 на вид разрешенного использования "многоэтажная жилая застройка (высотная застройка)", вид разрешенного использования земельного участка с кадастровым номером 29:22:070302:84:3V2 на вид разрешенного использования "улично-дорожная сеть", а также вид разрешенного использования земельного участка с кадастровым номером 29:22:070302:84:3V3 на вид разрешенного использования "благоустройство территории".

2. Перечень и площади образуемых земельных участков, которые будут отнесены к территориям общего пользования или имуществу общего пользования, в том числе в отношении которых предполагается резервирование и (или) изъятие для государственных или муниципальных нужд

Проектом межевания территории не предусматривается образование земельных участков, которые будут отнесены к территориям общего пользования или имуществу общего пользования, в том числе в отношении которых предполагаются резервирование и (или) изъятие для государственных или муниципальных нужд.

3. Вид разрешенного использования образуемых земельных участков в соответствии с проектом планировки территории

Виды разрешенного использования образуемых земельных участков в соответствии с проектом планировки территории представлены в таблице № 3.

Таблица № 3. Вид разрешенного использования образуемых земельных участков

Проектируемый земельный участок, обозначение	Проектный вид разрешенного использования
29:22:070302:16:3V1	Земли населенных пунктов Разрешенное использование: многоэтажная жилая застройка (высотная застройка)
29:22:070302:16:3V2	Земли населенных пунктов Разрешенное использование: многоэтажная жилая застройка (высотная застройка)
29:22:070302:16:3V3	Земли населенных пунктов Разрешенное использование: многоэтажная жилая застройка (высотная застройка)
29:22:070302:84:3V1	Земли населенных пунктов Разрешенное использование: 1 этап: для размещения объектов физической культуры и спорта 2 этап: многоэтажная жилая застройка (высотная застройка)
29:22:070302:84:3V2	Земли населенных пунктов Разрешенное использование: 1 этап: для размещения объектов физической культуры и спорта 2 этап: улично-дорожная сеть
29:22:070302:84:3V3	Земли населенных пунктов Разрешенное использование: 1 этап: для размещения объектов физической культуры и спорта 2 этап: благоустройство территории

4. Целевое назначение лесов, вид (виды) разрешенного использования лесного участка, количественные и качественные характеристики лесного участка, сведения о нахождении лесного участка в границах особо защитных участков лесов

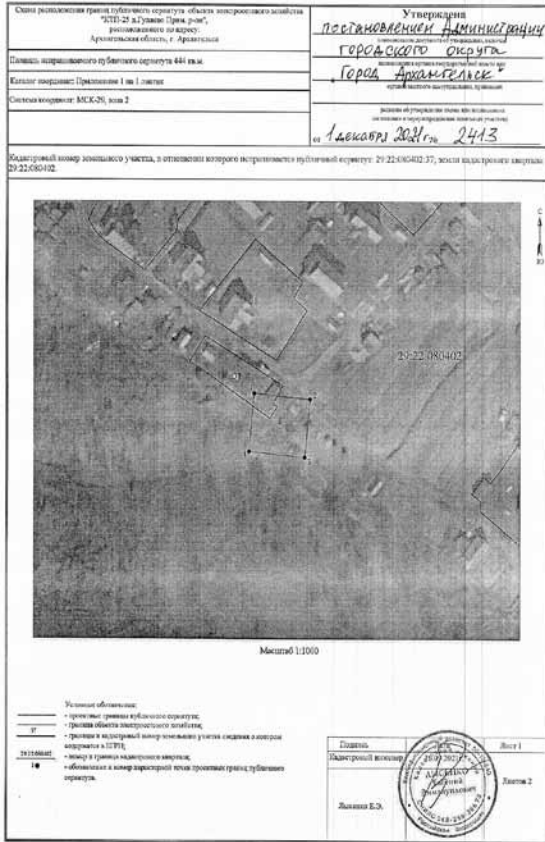
Информация о целевом назначении лесов, виде разрешенного использования лесного участка, количественные и качественные характеристики лесного участка, сведения о нахождении лесного участка в границах особо защитных участков лесов в данном проекте не отображается в связи с отсутствием в границах проектирования лесных участков.

5. Сведения о границах территории, в отношении которой утвержден проект межевания, содержащие перечень координат характерных точек этих границ в системе координат, используемой для ведения Единого государственного реестра недвижимости

Сведения о границах территории, в отношении которой утвержден проект межевания, содержащие перечень координат характерных точек этих границ в системе координат, используемой для ведения Единого государственного реестра недвижимости приведены в таблице № 4. Координаты характерных точек границ территории, в отношении которой утвержден проект межевания, определяются в соответствии с требованиями к точности определения координат характерных точек границ, установленных в соответствии с Градостроительным Кодексом Российской Федерации для территориальных зон.

Таблица № 4. Сведения о границах территории, в отношении которой утвержден проект межевания

Система координат МСК-29	
X	Y
648554,03	2527175,11
648545,16	2527182,20
648444,82	2527227,75
648321,47	2527274,57
648332,30	2527308,12
648261,08	2527331,50
648433,11	2527664,36
648601,54	2527586,62
648750,88	2527487,16




АДМИНИСТРАЦИЯ ГОРОДСКОГО ОКРУГА "ГОРОД АРХАНГЕЛЬСК"
ПОСТАНОВЛЕНИЕ
от 1 декабря 2021 г. № 2414
Об установлении публичного сервитута

В соответствии с главой V.7 Земельного кодекса Российской Федерации, постановлением Правительства Российской Федерации от 24 февраля 2009 года № 160 "О порядке установления охранных зон объектов электросетевого хозяйства и особых условий использования земельных участков, расположенных в границах таких зон", Уставом городского округа "Город Архангельск", ходатайством ПАО "Россети Северо-Запад" (ИНН 7802312751) и в целях размещения объекта электросетевого хозяйства (КТП-361 (250кВА) г.Арх-ск) Администрация городского округа "Город Архангельск" **постановляет:**

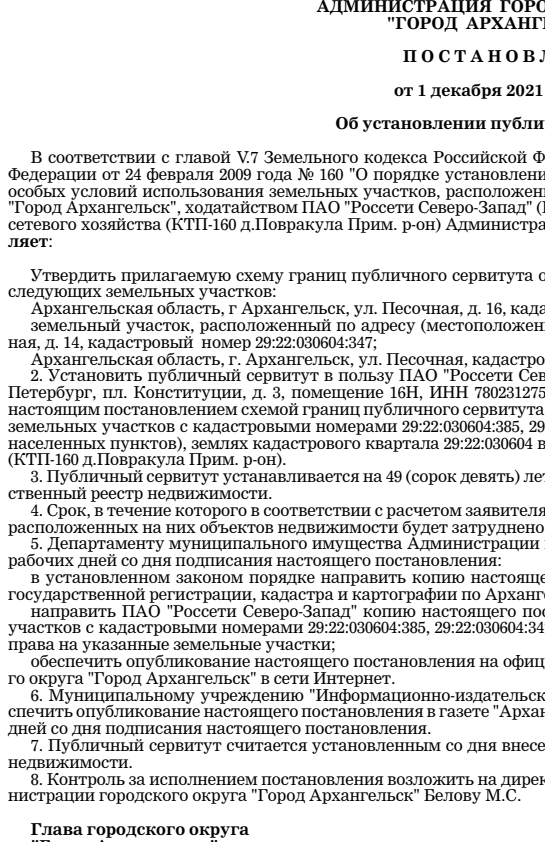
1. Утвердить прилагаемую схему границ публичного сервитута общей площадью 473 кв. м, расположенного в границах следующих земельных участков:
земельный участок, расположенный по адресу (местоположение): обл. Архангельская, г. Архангельск, ул. Вторая линия, дом 3, кадастровый номер 29:22:081603:90;
земельный участок, расположенный по адресу (местоположение): Архангельская обл., г. Архангельск, Исакогорский территориальный округ, Вторая линия, дом 2, кадастровый номер 29:22:081603:99.
2. Установить публичный сервитут в пользу ПАО "Россети Северо-Запад" (местонахождение: 196247, Россия, г. Санкт-Петербург, пл. Конституции, д. 3, помещение 16Н, ИНН 7802312751, ОГРН 1047855175785) в соответствии с утвержденной настоящим постановлением схемой границ публичного сервитута общей площадью 473 кв. м, расположенного в границах земельных участков с кадастровыми номерами 29:22:081603:90, 29:22:081603:99 (категория земель – земли населенных пунктов), землях кадастрового квартала 29:22:081603 в целях размещения объекта электросетевого хозяйства (КТП-361 (250кВА) г.Арх-ск).
3. Публичный сервитут устанавливается на 49 (сорок девять) лет с момента внесения сведений о нем в Единый государственный реестр недвижимости.
4. Срок, в течение которого в соответствии с расчетом заявителя использование земельных участков (их частей) и (или) расположенных на них объектов недвижимости будет затруднено: не устанавливается.
5. Департаменту муниципального имущества Администрации городского округа "Город Архангельск" в течение пяти рабочих дней со дня подписания настоящего постановления:
в установленном законом порядке направить копию настоящего постановления в Управление Федеральной службы государственной регистрации, кадастра и картографии по Архангельской области и Ненецкому автономному округу;
направить ПАО "Россети Северо-Запад" копию настоящего постановления, сведения о правообладателях земельных участков с кадастровыми номерами 29:22:081603:90, 29:22:081603:99, копии документов, подтверждающих права на указанные земельные участки;
обеспечить опубликование настоящего постановления на официальном информационном интернет-портале городского округа "Город Архангельск" в сети Интернет.
6. Муниципальному учреждению "Информационно-издательский центр" городского округа "Город Архангельск" обеспечить опубликование настоящего постановления в газете "Архангельск – город воинской славы" в течение пяти рабочих дней со дня подписания настоящего постановления.
7. Публичный сервитут считается установленным со дня внесения сведений о нем в Единый государственный реестр недвижимости.
8. Контроль за исполнением постановления возложить на директора департамента муниципального имущества Администрации городского округа "Город Архангельск" Белову М.С.

Глава городского округа "Город Архангельск"

Д.А. Морев



АДМИНИСТРАЦИЯ ГОРОДСКОГО ОКРУГА "ГОРОД АРХАНГЕЛЬСК"
ПОСТАНОВЛЕНИЕ
от 1 декабря 2021 г. № 2414
Об установлении публичного сервитута



АДМИНИСТРАЦИЯ ГОРОДСКОГО ОКРУГА "ГОРОД АРХАНГЕЛЬСК"
ПОСТАНОВЛЕНИЕ
от 1 декабря 2021 г. № 2416
Об установлении публичного сервитута

В соответствии с главой V.7 Земельного кодекса Российской Федерации, постановлением Правительства Российской Федерации от 24 февраля 2009 года № 160 "О порядке установления охранных зон объектов электросетевого хозяйства и особых условий использования земельных участков, расположенных в границах таких зон", Уставом городского округа "Город Архангельск", ходатайством ПАО "Россети Северо-Запад" (ИНН 7802312751) и в целях размещения объекта электросетевого хозяйства (Подстанция трансформаторная комплексная 10/0,4 кВ; КТП-630-10/0,4 кВ; № 106) Администрация городского округа "Город Архангельск" **постановляет:**

1. Утвердить прилагаемую схему границ публичного сервитута общей площадью 498 кв. м, расположенного в границах следующих земельных участков:
земельный участок, расположенный по адресу (местоположение): Архангельская область, г. Архангельск, ш. Талажское, кадастровый номер 29:16:064501:15;
земельный участок, расположенный по адресу (местоположение): Архангельская область, г. Архангельск, ш. Талажское, д. 46, корп. 1, кадастровый номер 29:16:064501:460.
2. Установить публичный сервитут в пользу ПАО "Россети Северо-Запад" (местонахождение: 196247, Россия, г. Санкт-Петербург, пл. Конституции, д. 3, помещение 16Н, ИНН 7802312751, ОГРН 1047855175785) в соответствии с утвержденной настоящим постановлением схемой границ публичного сервитута общей площадью 498 кв. м, в целях размещения объекта электросетевого хозяйства (Подстанция трансформаторная комплексная 10/0,4 кВ; КТП-630-10/0,4 кВ; № 106).
3. Публичный сервитут устанавливается на 49 (сорок девять) лет с момента внесения сведений о нем в Единый государственный реестр недвижимости.
4. Срок, в течение которого в соответствии с расчетом заявителя использование земельных участков (их частей) и (или) расположенных на них объектов недвижимости будет затруднено: не устанавливается.
5. Департаменту муниципального имущества Администрации городского округа "Город Архангельск" в течение пяти рабочих дней со дня подписания настоящего постановления:
в установленном законом порядке направить копию настоящего постановления в Управление Федеральной службы государственной регистрации, кадастра и картографии по Архангельской области и Ненецкому автономному округу;
направить ПАО "Россети Северо-Запад" копию настоящего постановления, сведения о правообладателях земельных участков с кадастровыми номерами 29:16:064501:15, 29:16:064501:460, копии документов, подтверждающих права на указанные земельные участки;
обеспечить опубликование настоящего постановления на официальном информационном интернет-портале городского округа "Город Архангельск" в сети Интернет.
6. Муниципальному учреждению "Информационно-издательский центр" городского округа "Город Архангельск" обеспечить опубликование настоящего постановления в газете "Архангельск – город воинской славы" в течение пяти рабочих дней со дня подписания настоящего постановления.
7. Публичный сервитут считается установленным со дня внесения сведений о нем в Единый государственный реестр недвижимости.
8. Контроль за исполнением постановления возложить на директора департамента муниципального имущества Администрации городского округа "Город Архангельск" Белову М.С.

Глава городского округа "Город Архангельск"

Д.А. Морев



Table with 3 columns: 'Обозначение характерной точки границ', 'X', 'Y'. It lists coordinates for characteristic points of the public utility boundary.

АДМИНИСТРАЦИЯ ГОРОДСКОГО ОКРУГА
"ГОРОД АРХАНГЕЛЬСК"
ПОСТАНОВЛЕНИЕ
от 1 декабря 2021 г. № 2417
Об установлении публичного сервитута

В соответствии с главой V.7 Земельного кодекса Российской Федерации, постановлением Правительства Российской Федерации от 24 февраля 2009 года № 160 "О порядке установления охранных зон объектов электросетевого хозяйства и особых условий использования земельных участков, расположенных в границах таких зон", Уставом городского округа "Город Архангельск", ходатайством ПАО "Россети Северо-Запад" (ИНН 7802312751) и в целях размещения объекта электросетевого хозяйства (Подстанция трансформаторная комплектная 10/0,4 кВ; КТП П К/К/К 250/10/0,4 кВ; КТП-511) Администрация городского округа "Город Архангельск" постановляет:

- 1. Утвердить прилагаемую схему границ публичного сервитута общей площадью 612 кв. м, расположенного в границах следующих земельных участков:
- земельный участок, расположенный по адресу (местоположение): Архангельская область, г. Архангельск, ул. Смольный Буян, д. 10, кадастровый номер 29:22:050407:2;
- земельный участок, расположенный по адресу (местоположение): Архангельская область, г. Архангельск, проспект Ленинградский, д. 2, кадастровый номер 29:22:050407:57.
2. Установить публичный сервитут в пользу ПАО "Россети Северо-Запад" (местонахождение: 196247, Россия, г. Санкт-Петербург, пл. Конституции, д. 3, помещение 16Н, ИНН 7802312751, ОГРН 1047855175785) в соответствии с утвержденной настоящим постановлением схемой границ публичного сервитута общей площадью 612 кв. м, расположенного в границах земельных участков с кадастровыми номерами 29:22:050407:2, 29:22:050407:57 (категория земель – земли населенных пунктов), землях кадастрового квартала 29:22:050407 в целях размещения объекта электросетевого хозяйства (Подстанция трансформаторная комплектная 10/0,4 кВ; КТП П К/К/К 250/10/0,4 кВ; КТП-511).
3. Публичный сервитут устанавливается на 49 (сорок девять) лет с момента внесения сведений о нем в Единый государственный реестр недвижимости.
4. Срок, в течение которого в соответствии с расчетом заявителя использование земельных участков (их частей) и (или) расположенных на них объектов недвижимости будет затруднено: не устанавливается.
5. Департаменту муниципального имущества Администрации городского округа "Город Архангельск" в течение пяти рабочих дней со дня подписания настоящего постановления:
- в установленном законом порядке направить копию настоящего постановления в Управление Федеральной службы государственной регистрации, кадастра и картографии по Архангельской области и Ненецкому автономному округу;
- направить ПАО "Россети Северо-Запад" копию настоящего постановления, сведения о правообладателях земельных участков с кадастровыми номерами 29:22:050407:2, 29:22:050407:57, копии документов, подтверждающих права на указанные земельные участки;
- обеспечить опубликование настоящего постановления на официальном информационном интернет-портале городского округа "Город Архангельск" в сети Интернет.
6. Муниципальному учреждению "Информационно-издательский центр" городского округа "Город Архангельск" обеспечить опубликование настоящего постановления в газете "Архангельск – город воинской славы" в течение пяти рабочих дней со дня подписания настоящего постановления.
7. Публичный сервитут считается установленным со дня внесения сведений о нем в Единый государственный реестр недвижимости.
8. Контроль за исполнением постановления возложить на директора департамента муниципального имущества Администрации городского округа "Город Архангельск" Белову М.С.

Глава городского округа
"Город Архангельск"

Д.А. Морев


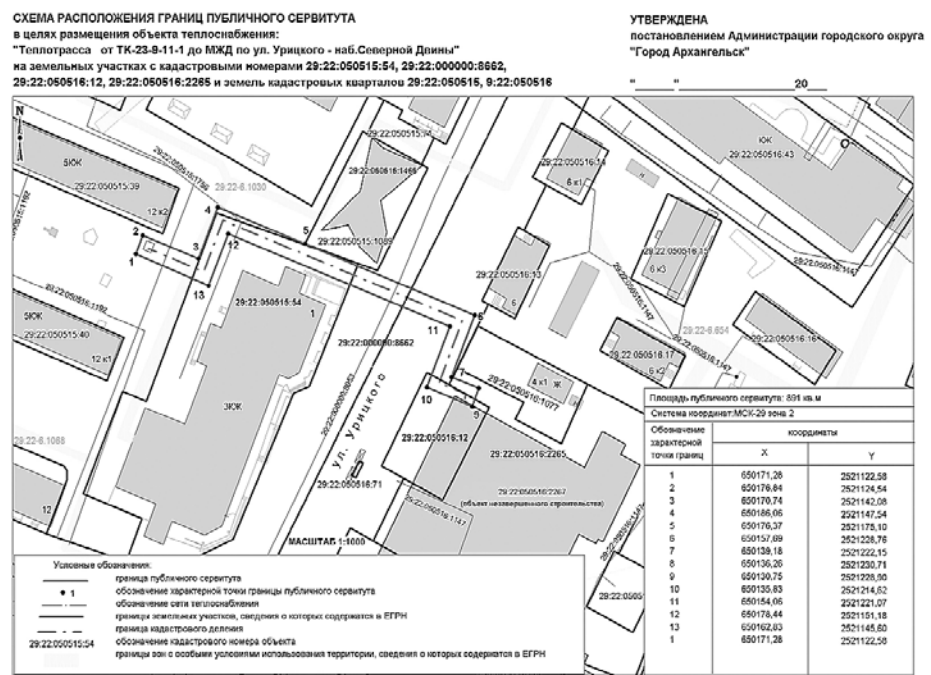


Table with 3 columns: 'Обозначение характерной точки границ', 'X', 'Y'. It lists coordinates for characteristic points of the public utility boundary.

Сообщение о возможном установлении публичного сервитута
в целях размещения объекта теплоснабжения
(Теплотрасса от ТК-23-9-11-1 до МЖД по ул.Урицкого-наб.Северной Двины).

Table with 2 columns: '1. Наименование уполномоченного органа, которым рассматривается ходатайство об установлении публичного сервитута', 'Администрация городского округа "Город Архангельск"'. It contains details about the public utility application, including the purpose, address, and official websites.

Графическое описание местоположения границ публичных сервитутов с указанием координат характерных точек границ публичного сервитута:



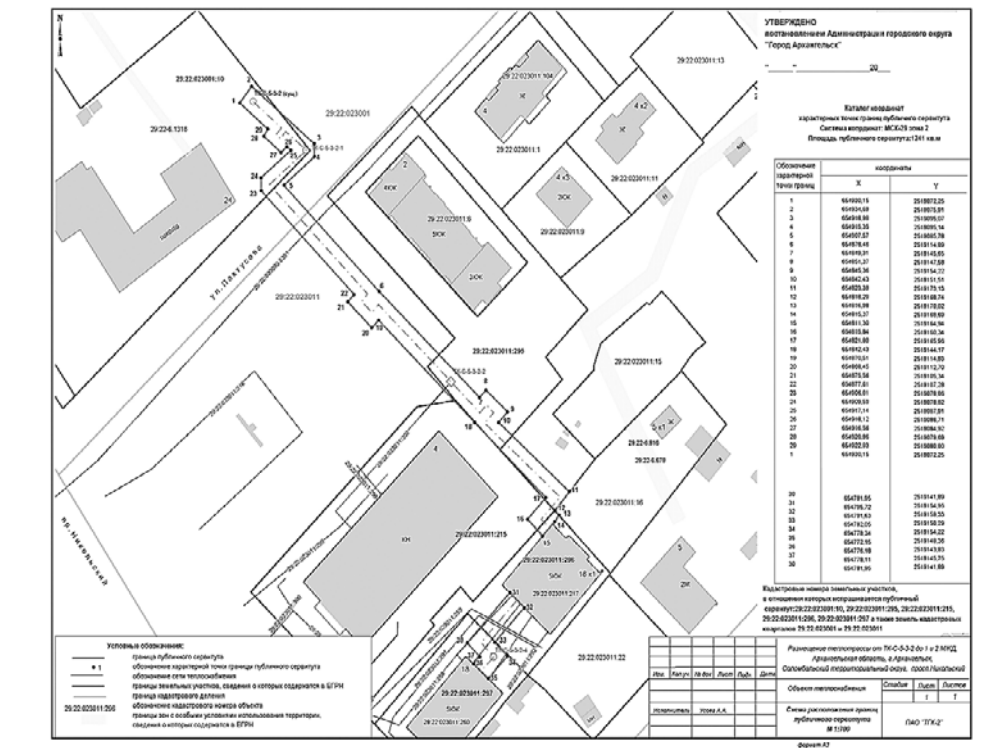
Сообщение о возможном установлении публичного сервитута
в целях размещения объекта теплоснабжения
(Теплотрасса от ТК-С-5-3-2 до 1 и 2 МЖД).

Table with 2 columns: '1. Наименование уполномоченного органа, которым рассматривается ходатайство об установлении публичного сервитута', 'Администрация городского округа "Город Архангельск"'. It contains details about the public utility application, including the purpose, address, and official websites.

Table with 2 columns: Question/Requirement and Answer/Reference. Contains information about public service establishment procedures and official websites.

Table with 2 columns: Question/Requirement and Answer/Reference. Contains information about decision requirements and official websites.

Графическое описание местоположения границ публичных сервитутов с указанием координат характерных точек границ публичного сервитута:



Сообщение о возможном установлении публичного сервитута в целях размещения объекта электросетевого хозяйства (Здание ТП-452 г.Арх-ск)

Table with 2 columns: Question/Requirement and Answer/Reference. Contains detailed information about the authorized body, purpose, and procedure for public service establishment.

Графическое описание местоположения границ публичных сервитутов с указанием координат характерных точек границ публичного сервитута:



Table with 3 columns: Characteristic point, X coordinate, Y coordinate, and Average square deviation. Lists coordinate data for public service boundaries.